



**АДМИНИСТРАЦИЯ  
ГОРОДСКОГО ПОСЕЛЕНИЯ ЛЯНТОР  
Сургутского района  
Ханты-Мансийского автономного округа-Югры**

**ПОСТАНОВЛЕНИЕ**

«28» мая 2024 года  
г. Лянтор

№ 522

О внесении изменений в документацию  
по планировке территории микрорайона  
№ 3 города Лянтора

В соответствии со статьями 43, 45, 46 Градостроительного кодекса Российской Федерации, постановлением Администрации городского поселения Лянтор от 06.12.2021 № 1066 «Об утверждении порядка подготовки, утверждения документации по планировке территории городского поселения Лянтор, внесения изменений в такую документацию, отмены такой документации или ее отдельных частей, признания отдельных частей такой документации не подлежащими применению», с учетом заключения управления градостроительства, имущественных и земельных отношений о соответствии документации по планировке территории установленным требованиям от 18.04.2024, протокола общественных обсуждений от 14.05.2024, заключения о результатах общественных обсуждений от 14.05.2024, на основании обращений общества с ограниченной ответственностью Специализированный застройщик «Молодежный жилищный комплекс» и общества с ограниченной ответственностью Специализированный застройщик «Премьер Девелопмент»:

1. Внести в постановление Администрации городского поселения Лянтор от 21.04.2021 № 360 "О утверждении документации по планировке территории микрорайона № 3 города Лянтора" (в редакции от 07.03.2023 № 178) (далее - Постановление) следующие изменения:

1.1. Приложение 1, 2, 3, 4, 5 к Постановлению изложить в редакции приложениям 1, 2, 3, 4, 5 к настоящему постановлению.

2. Опубликовать настоящее постановление в газете «Лянторская газета» и разместить на официальном сайте Администрации городского поселения Лянтор.

3. Контроль за выполнением настоящего постановления возложить на начальника управления градостроительства, имущественных и земельных отношений С.Г. Абдурагимова.

Глава города

А. Н. Луценко

## 1. ОБЩИЕ ПОЛОЖЕНИЯ

Подготовка документации по планировке территории осуществляется в целях обеспечения устойчивого развития территорий, в том числе выделения элементов планировочной структуры, установления границ земельных участков, установления границ зон планируемого размещения объектов капитального строительства.

Проект планировки территории является основой для подготовки проекта межевания территории. Подготовка проекта межевания территории осуществлена в составе проекта планировки территории.

Согласно части 1 статьи 42 Градостроительного кодекса Российской Федерации подготовка проектов планировки территории осуществляется для выделения элементов планировочной структуры, установления границ территорий общего пользования, границ зон планируемого размещения объектов капитального строительства, определения характеристик и очередности планируемого развития территории.

Согласно части 1 статьи 43 Градостроительного кодекса Российской Федерации подготовка проекта межевания территории осуществляется применительно к территории, расположенной в границах одного или нескольких смежных элементов планировочной структуры, границах определенной правилами землепользования и застройки территориальной зоны и (или) границах установленной генеральным планом городского округа функциональной зоны.

Проектом планировки и проектом межевания территории 01:04:01 (микрорайон №3) г. Лянтор (далее также – проект планировки и проект межевания территории) решены следующие задачи:

выделены элементы планировочной структуры;

установлены границы территорий общего пользования;

установлены границы зон планируемого размещения объектов капитального строительства, в том числе объектов местного значения городского округа;

определены характеристика и очередность планируемого развития в границе проектируемой территории;

установлены красные линии;

определено местоположение границ образуемых земельных участков.

Проект планировки и проект межевания территории разработан на территорию площадью – 30,27 га.

Местоположение: Планировочный квартал 01:04:01 (микрорайон №3) находится в центральной части г. Лянтора. Территория квартала ограничена: с запада - ул. Парковая, с юга - ул. Виктора Кингисеппа, с севера- ул. Назаргалеева, с востока - ул. Эстонских дорожников.

Общая численность постоянного населения в границе проектируемой территории – 5,4 тыс. человек.

Плотность населения (постоянного) в границе проектируемой территории – 178 чел./га.

Средняя жилищная обеспеченность – 23,4 кв. м общей площади жилых помещений на человека.

Общий объем жилищного фонда – 126,5 тыс. кв. м общей площади жилых помещений.

Общий объем нового жилищного строительства – 118,5 тыс. кв.м общей площади жилых помещений.

Плотность жилой застройки – 5567 кв.м на га.

## 2. ПРОЕКТ ПЛАНИРОВКИ ТЕРРИТОРИИ

### 2.1. Плотность и параметры застройки территории

Наименование зоны планируемого размещения объектов капитального строительства	Предельные размеры земельных участков, в том числе их площадь	Предельная этажность/ предельная высота	Максимальный процент застройки	Максимальный коэффициент плотности застройки	Минимальные отступы от красных линий
Среднеэтажной жилой застройки	Минимальный размер земельного участка – 1500 кв. м.	Предельное количество надземных этажей: - минимальное – 5; - максимальное – 8.	25	0,9	Минимальные отступы от границ земельного участка в целях определения мест допустимого размещения зданий, строений, сооружений – 3 м. Минимальный отступ от красной линии улиц и дорог – 5 м. Минимальный отступ от красной линии проездов – 3 м.
Административно-делового назначения	Предельные (минимальные и (или) максимальные) размеры земельных участков не подлежат установлению	Предельное количество этажей – 3	50	0,3	Минимальный отступ от красной линии улиц и дорог – 5 м. Минимальный отступ от красной линии проездов – 3 м
Торговли и общественного питания	Предельные (минимальные и (или) максимальные) размеры земельных участков не подлежат установлению	Предельное количество надземных этажей – 2	50	0,5	Минимальный отступ от красной линии улиц и дорог – 5 м. Минимальный отступ от красной линии проездов – 3 м.
Инженерной инфраструктуры	Минимальный размер земельного участка – 400 кв. м.	Предельное количество надземных этажей – 2	70	0,2	Минимальный отступ от красной линии улиц и дорог – 5 м. Минимальный отступ от красной линии проездов – 3 м.
Учебно-образовательного назначения	Минимальные размеры земельного участка для отдельно стоящего объекта: - для дошкольной образовательной организации – 2510 кв. м; - для общеобразовательной организации – 11055 кв. м.	Предельное количество надземных этажей: - для дошкольной образовательной организации – 3; - для общеобразовательной организации – 4.	65	0,3	Минимальные отступы от границ земельного участка в целях определения места допустимого размещения объекта: - от границы земельного участка, смежной с другими земельными участками – 3 м; - от границы земельного участка со стороны улицы (красной линии) – 10 м.
Спортивного назначения	Предельные (минимальные и (или) максимальные)	Предельное количество надземных	50	0,2	Минимальный отступ от красной линии улиц и дорог – 5 м.

<b>Наименование зоны планируемого размещения объектов капитального строительства</b>	<b>Предельные размеры земельных участков, в том числе их площадь</b>	<b>Предельная этажность/ предельная высота</b>	<b>Максимальный процент застройки</b>	<b>Максимальный коэффициент плотности застройки</b>	<b>Минимальные отступы от красных линий</b>
	размеры земельных участков не подлежат установлению	этажей – 3			Минимальный отступ от красной линии проездов –3 м.

## 2.2. Характеристики и этапы проектирования, строительства, реконструкции объектов капитального строительства и необходимых для функционирования таких объектов и обеспечения жизнедеятельности граждан объектов коммунальной, транспортной, социальной инфраструктур

Развитие территории в границах проекта планировки запланировано в 1 этап.

### 2.2.1. Объекты жилого назначения

Элемент планировочной структуры (квартал)	Тип жилой застройки	Номер на чертеже	Общая площадь зданий, тыс. кв. м	Значение	Статус	Очередность
01:04:01	Среднеэтажной жилой застройки	2.1.1	49,01	ОИЗ	П	2040
01:04:01	Среднеэтажной жилой застройки	2.1.2	77,53	ОИЗ	П	2040

Примечания  
1 Статус: П - планируемый к размещению.  
2 Значение: ОИЗ - иное значение.

### 2.2.2. Объекты производственного назначения

Объекты производственного назначения к размещению не предусмотрены.

### 2.2.3. Объекты общественно-делового назначения

Элемент планировочной структуры (квартал)	Наименование объекта	Номер на чертеже	Мощность		Значение	Статус	Очередность
			Ед. измерения	Значение			
01:04:01	Объект коммерческого назначения	2.3.1	Общая площадь здания, комплекса зданий, тыс. кв. м	0,9	ОИЗ	П	2040
01:04:01	Объект коммерческого назначения	2.3.2	Общая площадь здания, комплекса зданий, тыс. кв. м	1,0	ОИЗ	П	2040
01:04:01	Объект коммерческого назначения	2.3.3	Общая площадь здания, комплекса зданий, тыс. кв. м	0,3	ОИЗ	П	2040
01:04:01	Объект коммерческого назначения	2.3.4	Общая площадь здания, комплекса зданий, тыс. кв. м	0,3	ОИЗ	П	2040

Примечания  
1 Статус: П - планируемый к размещению.  
2 Значение: ОИЗ - иное значение.

## 2.2.4. Объекты социальной инфраструктуры

Объекты социальной инфраструктуры к размещению не предусмотрены.

## 2.2.5. Объекты транспортной инфраструктуры

### 2.2.5.1. Улично-дорожная сеть

Элемент планировочной структуры	Категория улиц и дорог	Число полос движения	Ширина проезжей части, м	Общая протяженность, км	Общая площадь покрытия, кв.м	Ширина пешеходной части тротуара	Значение	Статус	Очередность
01:04:01	Улицы и дороги местного значения	2	6,0	0,52	3 120	1,5	ОМЗ	П	1 этап
	Проезд	1-2	3,5-6,0	-	70864	0-1,0	ОИЗ	П	1 этап

Примечания

1 Статус: П – планируемый к размещению объект.

2 Значение: ОМЗ – объект местного значения, ОИЗ – объект иного значения.

3 Дорожные одежды – капитального типа с асфальтобетонным покрытием.

### 2.2.5.2. Объекты транспортного обслуживания

Элемент планировочной структуры (квартал)	Наименование объекта	Номер на чертеже	Мощность		Значение	Статус	Очередность
			Ед. измерения	Значение			
1	2	3	4	5	6	7	8
01:04:01	Стоянка (парковка) автомобилей	2.5.1	машино-мест	97	ОИЗ	П	1 этап
01:04:01	Стоянка (парковка) автомобилей	2.5.2	машино-мест	97	ОИЗ	П	1 этап
01:04:01	Стоянка (парковка) автомобилей	2.5.3	машино-мест	86	ОИЗ	П	1 этап
01:04:01	Стоянка (парковка) автомобилей	2.5.4	машино-мест	84	ОИЗ	П	1 этап
01:04:01	Стоянка (парковка) автомобилей	2.5.5	машино-мест	73	ОИЗ	П	1 этап
01:04:01	Стоянка (парковка) автомобилей	2.5.6	машино-мест	60	ОИЗ	П	1 этап
01:04:01	Стоянка (парковка) автомобилей	2.5.7	машино-мест	52	ОИЗ	П	1 этап
01:04:01	Стоянка (парковка) автомобилей	2.5.8	машино-мест	47	ОИЗ	П	1 этап
01:04:01	Стоянка (парковка) автомобилей	2.5.9	машино-мест	45	ОИЗ	П	1 этап
01:04:01	Стоянка (парковка) автомобилей	2.5.10	машино-мест	7	ОИЗ	П	1 этап
01:04:01	Стоянка	2.5.11	машино-	10	ОИЗ	П	1 этап

1	2	3	4	5	6	7	8
	(парковка) автомобилей		мест				
01:04:01	Стоянка (парковка) автомобилей	2.5.12	машино- мест	33	ОИЗ	П	1 этап
01:04:01	Стоянка (парковка) автомобилей	2.5.13	машино- мест	31	ОИЗ	П	1 этап
01:04:01	Стоянка (парковка) автомобилей	2.5.14	машино- мест	30	ОИЗ	П	1 этап
01:04:01	Стоянка (парковка) автомобилей	2.5.15	машино- мест	30	ОИЗ	П	1 этап
01:04:01	Стоянка (парковка) автомобилей	2.5.16	машино- мест	54	ОИЗ	П	1 этап
01:04:01	Стоянка (парковка) автомобилей	2.5.17	машино- мест	28	ОИЗ	П	1 этап
01:04:01	Стоянка (парковка) автомобилей	2.5.18	машино- мест	28	ОИЗ	П	1 этап
01:04:01	Стоянка (парковка) автомобилей	2.5.19	машино- мест	25	ОИЗ	П	1 этап
01:04:01	Стоянка (парковка) автомобилей	2.5.20	машино- мест	24	ОИЗ	П	1 этап
01:04:01	Стоянка (парковка) автомобилей	2.5.21	машино- мест	24	ОИЗ	П	1 этап
01:04:01	Стоянка (парковка) автомобилей	2.5.22	машино- мест	23	ОИЗ	П	1 этап
01:04:01	Стоянка (парковка) автомобилей	2.5.23	машино- мест	21	ОИЗ	П	1 этап
01:04:01	Стоянка (парковка) автомобилей	2.5.24	машино- мест	20	ОИЗ	П	1 этап
01:04:01	Стоянка (парковка) автомобилей	2.5.25	машино- мест	17	ОИЗ	П	1 этап
01:04:01	Стоянка (парковка) автомобилей	2.5.26	машино- мест	16	ОИЗ	П	1 этап
01:04:01	Стоянка (парковка) автомобилей	2.5.27	машино- мест	12	ОИЗ	П	1 этап
01:04:01	Стоянка (парковка) автомобилей	2.5.28	машино- мест	12	ОИЗ	П	1 этап
01:04:01	Стоянка (парковка) автомобилей	2.5.29	машино- мест	12	ОИЗ	П	1 этап
01:04:01	Стоянка	2.5.30	машино-	6	ОИЗ	П	1 этап

1	2	3	4	5	6	7	8
	(парковка) автомобилей		мест				
01:04:01	Стоянка (парковка) автомобилей	2.5.31	машино- мест	12	ОИЗ	П	1 этап
01:04:01	Стоянка (парковка) автомобилей	2.5.32	машино- мест	12	ОИЗ	П	1 этап
01:04:01	Стоянка (парковка) автомобилей	2.5.33	машино- мест	10	ОИЗ	П	1 этап
01:04:01	Стоянка (парковка) автомобилей	2.5.34	машино- мест	10	ОИЗ	П	1 этап
01:04:01	Стоянка (парковка) автомобилей	2.5.35	машино- мест	10	ОИЗ	П	1 этап
01:04:01	Стоянка (парковка) автомобилей	2.5.36	машино- мест	10	ОИЗ	П	1 этап
01:04:01	Стоянка (парковка) автомобилей	2.5.37	машино- мест	10	ОИЗ	П	1 этап
01:04:01	Стоянка (парковка) автомобилей	2.5.38	машино- мест	10	ОИЗ	П	1 этап
01:04:01	Стоянка (парковка) автомобилей	2.5.39	машино- мест	10	ОИЗ	П	1 этап
01:04:01	Стоянка (парковка) автомобилей	2.5.40	машино- мест	10	ОИЗ	П	1 этап
01:04:01	Стоянка (парковка) автомобилей	2.5.41	машино- мест	10	ОИЗ	П	1 этап
01:04:01	Стоянка (парковка) автомобилей	2.5.42	машино- мест	10	ОИЗ	П	1 этап
01:04:01	Стоянка (парковка) автомобилей	2.5.43	машино- мест	10	ОИЗ	П	1 этап
01:04:01	Стоянка (парковка) автомобилей	2.5.44	машино- мест	10	ОИЗ	П	1 этап
01:04:01	Стоянка (парковка) автомобилей	2.5.45	машино- мест	10	ОИЗ	П	1 этап
01:04:01	Стоянка (парковка) автомобилей	2.5.46	машино- мест	10	ОИЗ	П	1 этап
01:04:01	Стоянка (парковка) автомобилей	2.5.47	машино- мест	10	ОИЗ	П	1 этап
01:04:01	Стоянка (парковка) автомобилей	2.5.48	машино- мест	10	ОИЗ	П	1 этап
01:04:01	Стоянка	2.5.49	машино-	10	ОИЗ	П	1 этап



1	2	3	4	5	6	7	8
	(парковка) автомобилей		мест				
01:04:01	Стоянка (парковка) автомобилей	2.5.50	машино- мест	10	ОИЗ	П	1 этап
01:04:01	Стоянка (парковка) автомобилей	2.5.51	машино- мест	10	ОИЗ	П	1 этап
01:04:01	Стоянка (парковка) автомобилей	2.5.52	машино- мест	10	ОИЗ	П	1 этап
01:04:01	Стоянка (парковка) автомобилей	2.5.53	машино- мест	10	ОИЗ	П	1 этап
01:04:01	Стоянка (парковка) автомобилей	2.5.54	машино- мест	5	ОИЗ	П	1 этап
01:04:01	Стоянка (парковка) автомобилей	2.5.55	машино- мест	10	ОИЗ	П	1 этап
01:04:01	Стоянка (парковка) автомобилей	2.5.56	машино- мест	10	ОИЗ	П	1 этап
01:04:01	Стоянка (парковка) автомобилей	2.5.57	машино- мест	10	ОИЗ	П	1 этап
01:04:01	Стоянка (парковка) автомобилей	2.5.58	машино- мест	10	ОИЗ	П	1 этап
01:04:01	Стоянка (парковка) автомобилей	2.5.59	машино- мест	10	ОИЗ	П	1 этап
01:04:01	Стоянка (парковка) автомобилей	2.5.60	машино- мест	6	ОИЗ	П	1 этап
01:04:01	Стоянка (парковка) автомобилей	2.5.61	машино- мест	10	ОИЗ	П	1 этап
01:04:01	Стоянка (парковка) автомобилей	2.5.62	машино- мест	10	ОИЗ	П	1 этап
01:04:01	Стоянка (парковка) автомобилей	2.5.63	машино- мест	9	ОИЗ	П	1 этап
01:04:01	Стоянка (парковка) автомобилей	2.5.64	машино- мест	9	ОИЗ	П	1 этап
01:04:01	Стоянка (парковка) автомобилей	2.5.65	машино- мест	9	ОИЗ	П	1 этап
01:04:01	Стоянка (парковка) автомобилей	2.5.66	машино- мест	9	ОИЗ	П	1 этап
01:04:01	Стоянка (парковка) автомобилей	2.5.67	машино- мест	9	ОИЗ	П	1 этап
01:04:01	Стоянка	2.5.68	машино-	9	ОИЗ	П	1 этап

1	2	3	4	5	6	7	8
	(парковка) автомобилей		мест				
01:04:01	Стоянка (парковка) автомобилей	2.5.69	машино- мест	9	ОИЗ	П	1 этап
01:04:01	Стоянка (парковка) автомобилей	2.5.70	машино- мест	9	ОИЗ	П	1 этап
01:04:01	Стоянка (парковка) автомобилей	2.5.71	машино- мест	9	ОИЗ	П	1 этап
01:04:01	Стоянка (парковка) автомобилей	2.5.72	машино- мест	9	ОИЗ	П	1 этап
01:04:01	Стоянка (парковка) автомобилей	2.5.73	машино- мест	9	ОИЗ	П	1 этап
01:04:01	Стоянка (парковка) автомобилей	2.5.74	машино- мест	9	ОИЗ	П	1 этап
01:04:01	Стоянка (парковка) автомобилей	2.5.75	машино- мест	9	ОИЗ	П	1 этап
01:04:01	Стоянка (парковка) автомобилей	2.5.76	машино- мест	9	ОИЗ	П	1 этап
01:04:01	Стоянка (парковка) автомобилей	2.5.77	машино- мест	9	ОИЗ	П	1 этап
01:04:01	Стоянка (парковка) автомобилей	2.5.78	машино- мест	9	ОИЗ	П	1 этап
01:04:01	Стоянка (парковка) автомобилей	2.5.79	машино- мест	9	ОИЗ	П	1 этап
01:04:01	Стоянка (парковка) автомобилей	2.5.80	машино- мест	9	ОИЗ	П	1 этап
01:04:01	Стоянка (парковка) автомобилей	2.5.81	машино- мест	8	ОИЗ	П	1 этап
01:04:01	Стоянка (парковка) автомобилей	2.5.82	машино- мест	8	ОИЗ	П	1 этап
01:04:01	Стоянка (парковка) автомобилей	2.5.83	машино- мест	8	ОИЗ	П	1 этап
01:04:01	Стоянка (парковка) автомобилей	2.5.84	машино- мест	8	ОИЗ	П	1 этап
01:04:01	Стоянка (парковка) автомобилей	2.5.85	машино- мест	8	ОИЗ	П	1 этап
01:04:01	Стоянка (парковка) автомобилей	2.5.86	машино- мест	8	ОИЗ	П	1 этап
01:04:01	Стоянка	2.5.87	машино-	8	ОИЗ	П	1 этап

1	2	3	4	5	6	7	8
	(парковка) автомобилей		мест				
01:04:01	Стоянка (парковка) автомобилей	2.5.88	машино- мест	8	ОИЗ	П	1 этап
01:04:01	Стоянка (парковка) автомобилей	2.5.89	машино- мест	8	ОИЗ	П	1 этап
01:04:01	Стоянка (парковка) автомобилей	2.5.90	машино- мест	8	ОИЗ	П	1 этап
01:04:01	Стоянка (парковка) автомобилей	2.5.91	машино- мест	7	ОИЗ	П	1 этап
01:04:01	Стоянка (парковка) автомобилей	2.5.92	машино- мест	7	ОИЗ	П	1 этап
01:04:01	Стоянка (парковка) автомобилей	2.5.93	машино- мест	7	ОИЗ	П	1 этап
01:04:01	Стоянка (парковка) автомобилей	2.5.94	машино- мест	24	ОИЗ	П	1 этап
01:04:01	Стоянка (парковка) автомобилей	2.5.95	машино- мест	12	ОИЗ	П	1 этап
01:04:01	Стоянка (парковка) автомобилей	2.5.96	машино- мест	7	ОИЗ	П	1 этап
01:04:01	Стоянка (парковка) автомобилей	2.5.97	машино- мест	16	ОИЗ	П	1 этап
01:04:01	Стоянка (парковка) автомобилей	2.5.98	машино- мест	6	ОИЗ	П	1 этап
01:04:01	Стоянка (парковка) автомобилей	2.5.99	машино- мест	6	ОИЗ	П	1 этап
01:04:01	Стоянка (парковка) автомобилей	2.5.100	машино- мест	5	ОИЗ	П	1 этап
01:04:01	Стоянка (парковка) автомобилей	2.5.101	машино- мест	4	ОИЗ	П	1 этап
01:04:01	Стоянка (парковка) автомобилей	2.5.102	машино- мест	10	ОИЗ	П	1 этап

Примечания

1 Статус: П - планируемый к размещению.

2 Значение: ОИЗ - иное значение.

## 2.2.6. Объекты коммунальной инфраструктуры

Элемент планировочной структуры	Наименование объекта	Номер на чертеже	Мощность		Значение	Статус	Очередность
			Ед. измерения	Значение			
1	2	3	4	5	6	7	8
<b>Водоснабжение</b>							

1	2	3	4	5	6	7	8
01:04:01	Водопровод диаметром 63 мм	-	км	0,03	ОМЗ	П	1 этап
01:04:01	Водопровод диаметром 90 мм	-	км	0,82	ОМЗ	П	1 этап
01:04:01	Водопровод диаметром 110 мм	-	км	0,80	ОМЗ	П	1 этап
01:04:01	Водопровод диаметром 160 мм	-	км	0,58	ОМЗ	П	1 этап
01:04:01	Водопровод диаметром 225 мм	-	км	0,21	ОМЗ	П	1 этап
01:04:01	Водопровод диаметром 90 мм	-	км	0,02	ОМЗ	Р	1 этап
01:04:01	Водопровод диаметром 110 мм	-	км	0,09	ОМЗ	Р	1 этап
01:04:01	Водопровод диаметром 160 мм	-	км	0,17	ОМЗ	Р	1 этап
<b>Водоотведение</b>							
01:04:01	Канализация диаметром 315 мм	-	км	0,27	ОМЗ	П	1 этап
01:04:01	Канализация диаметром 225 мм	-	км	0,14	ОМЗ	П	1 этап
01:04:01	Канализация диаметром 200 мм	-	км	0,62	ОМЗ	П	1 этап
01:04:01	Канализация диаметром 160 мм	-	км	1,68	ОМЗ	П	1 этап
01:04:01	Канализация диаметром 160 мм	-	км	0,30	ОМЗ	Р	1 этап
01:04:01	Канализационная насосная станция КНС-81	-	тыс. куб м/сут	1,92	ОМЗ	Р	1 этап
<b>Теплоснабжение</b>							
01:04:01	Центральный тепловой пункт ЦТП-76	-	объект	1	ОМЗ	Р	1 этап
01:04:01	Теплопровод диаметром 219 мм	-	км	0,286	ОМЗ	П	1 этап
01:04:01	Теплопровод диаметром 159 мм	-	км	0,598	ОМЗ	П	1 этап
01:04:01	Теплопровод диаметром 108 мм	-	км	1,135	ОМЗ	П	1 этап
01:04:01	Теплопровод диаметром 89 мм	-	км	0,086	ОМЗ	П	1 этап
01:04:01	Теплопровод диаметром 57 мм и менее	-	км	0,243	ОМЗ	П	1 этап
<b>Электроснабжение</b>							
01:04:01	Кабельные ЛЭП 10 кВ	-	км	2,31	ОМЗ	П	1 этап
01:04:01	Кабельные ЛЭП 0,4 кВ	-	км	5,05	ОМЗ	П	1 этап
01:04:01	ТП 10/0,4 кВ	-	кВА	2x1000	ОМЗ	П	1 этап
01:04:01	ТП 10/0,4 кВ №81н	-	кВА	2x630	ОМЗ	П	1 этап
01:04:01	РП-ТП 10/0,4 кВ №3	-	кВА	2x1000	ОМЗ	Р	1 этап
01:04:01	КТПБ 10/0,4 кВ №14	-	кВА	2x1000	ОМЗ	Р	1 этап

1	2	3	4	5	6	7	8
01:04:01	КТПБ 10/0,4 кВ №80	-	кВА	2x1000	ОМЗ	Р	1 этап
01:04:01	КТПБ 10/0,4 кВ №25	-	кВА	2x1000	ОМЗ	Р	1 этап
<b>Связь и информатизация</b>							
01:04:01	Линия связи	-	км	2,38	ОМЗ	П	1 этап
Примечания							
1 Статус: П – планируемый к размещению объект, Р – планируемый к реконструкции объект, Л – планируемый к ликвидации объект.							
2 Значение: ОМЗ – объект местного значения.							

### 2.2.7. Инженерная подготовка и инженерная защита территории

Элемент планировочной структуры	Наименование объекта	Номер на чертеже	Мощность		Значение	Статус	Очередность
			Ед. измерения	Значение			
01:04:01	Ливневая канализация закрытого типа	-	км	0,52	ОМЗ	П	1 этап
Примечания							
1 Статус: П - планируемый к размещению.							
2 Значение: ОИЗ - иное значение.							

**2.3. Информация о планируемых мероприятиях по обеспечению сохранения применительно к территориальным зонам, в которых планируется размещение объектов федерального значения, объектов регионального значения, объектов местного значения, фактических показателей обеспеченности территории объектами коммунальной, транспортной, социальной инфраструктур и фактических показателей территориальной доступности таких объектов для населения**

№ п/п	Вид мероприятий	Влияние мероприятия на обеспеченность объектами		Влияние мероприятия на территориальную доступность объектов	
		существующая	проектируемая	существующая	проектируемая
I	<b>Коммунальная инфраструктура</b>	<b>% общего жилищного фонда</b>			
1	Планируемые к размещению объекты водоснабжения	100	100	-	-
2	Планируемые к размещению объекты водоотведения	95	100	-	-
3	Планируемые к размещению объекты теплоснабжения	100	100	-	-
4	Планируемые к размещению объекты электроснабжения	100	100	-	-
5	Планируемые к размещению объекты газоснабжения	0	0	-	-
II	<b>Транспортная инфраструктура</b>	<b>% расчетного числа индивидуальных легковых автомобилей</b>			
1	Обеспеченность местами хранения индивидуальных транспортных средств	4	100	-	-

Примечание: \*- объекты социальной инфраструктуры в границах проекта планировки к размещению не предусмотрены

### 3. ПРОЕКТ МЕЖЕВАНИЯ ТЕРРИТОРИИ

#### 3.1. Границы территории, в отношении которой разработан проект межевания территории

Перечень координат характерных точек границ территории, в отношении которой разработан проект межевания территории

Номер точки	X	Y	Дирекционный угол	Длина
1	1023522.29	3506115.93	140° 27' 2"	3.72
2	1023519.42	3506118.3	230° 30' 56"	37
3	1023495.89	3506089.74	320° 28' 28"	3.93
4	1023498.92	3506087.24	230° 50' 41"	151.31
5	1023403.38	3505969.91	235° 18' 17"	0.16
6	1023403.29	3505969.78	255° 25' 33"	0.52
7	1023403.16	3505969.28	284° 34' 27"	0.52
8	1023403.29	3505968.78	310° 36' 5"	0.37
9	1023403.53	3505968.5	320° 58' 12"	494.87
10	1023787.95	3505656.87	325° 18' 17"	0.16
11	1023788.08	3505656.78	345° 25' 33"	0.52
12	1023788.58	3505656.65	14° 34' 27"	0.52
13	1023789.08	3505656.78	40° 36' 5"	0.37
14	1023789.36	3505657.02	51° 4' 45"	394.14
15	1024036.98	3505963.67	55° 18' 17"	0.16
16	1024037.07	3505963.8	75° 8' 29"	0.51
17	1024037.2	3505964.29	89° 34' 17"	153.68
18	1024038.35	3506117.97	358° 22' 19"	3.87
19	1024042.22	3506117.86	0° 0' 0"	0.03
20	1024042.25	3506117.86	14° 34' 27"	0.52
21	1024042.75	3506117.99	44° 59' 60"	0.52
22	1024043.12	3506118.36	75° 25' 33"	0.52
23	1024043.25	3506118.86	89° 54' 47"	270.14
24	1024043.66	3506389	104° 34' 27"	0.52
25	1024043.53	3506389.5	126° 52' 12"	0.2
26	1024043.41	3506389.66	131° 9' 41"	28.41
27	1024024.71	3506411.05	139° 58' 11"	0.33
28	1024024.46	3506411.26	165° 25' 33"	0.52
29	1024023.96	3506411.39	179° 47' 18"	140.72
30	1023883.24	3506411.91	154° 27' 3"	10.34
31	1023873.91	3506416.37	166° 54' 29"	0.44
32	1023873.48	3506416.47	180° 0' 0"	0.01
33	1023873.47	3506416.47	180° 49' 51"	28.96
34	1023844.51	3506416.05	189° 46' 57"	0.29
35	1023844.22	3506416	197° 36' 23"	5.69
36	1023838.8	3506414.28	201° 48' 5"	0.22
37	1023838.6	3506414.2	225° 0' 0"	0.52
38	1023838.23	3506413.83	254° 50' 45"	0.5
39	1023838.1	3506413.35	269° 0' 24"	1.73
40	1023838.07	3506411.62	180° 0' 0"	5.19
41	1023832.88	3506411.62	194° 34' 27"	0.52
42	1023832.38	3506411.49	225° 0' 0"	0.52
43	1023832.01	3506411.12	254° 32' 20"	0.49
44	1023831.88	3506410.65	268° 37' 19"	2.91
45	1023831.81	3506407.74	180° 5' 17"	71.52
46	1023760.29	3506407.63	194° 34' 27"	0.52
47	1023759.79	3506407.5	220° 36' 5"	0.37
48	1023759.51	3506407.26	230° 50' 39"	375.69
49	1023522.29	3506115.94	270° 0' 0"	0.01

### 3.2. Перечень и сведения о площади и видах разрешенного использования образуемых земельных участков

1 этап проекта межевания

Условный номер земельного участка	Способ образования земельного участка	Исходные земельные участки	Площадь земельного участка, кв. м	Разрешенное использование земельного участка в соответствии с решениями проекта планировки
1	2	3	4	5
Границы образуемых земельных участков				
:ЗУ1	Перераспределение земельного участка и земель, государственная или муниципальная собственность на которые не разграничена	86:03:0100114:1115	635	Государственное управление
:ЗУ2	Перераспределение земельного участка и земель, государственная или муниципальная собственность на которые не разграничена	86:03:0100114:46	11579	Дошкольное, начальное и среднее общее образование
:ЗУ3	Объединение земельных участков	86:03:0100114:47, 86:03:0100114:127	458	Магазины
:ЗУ4	Объединение земельных участков	86:03:0100114:126, 86:03:0100114:128	1045	Магазины
:ЗУ5	Перераспределение земельного участка и земель, государственная или муниципальная собственность на которые не разграничена	86:03:0100114:107	542	Магазины
:ЗУ6	Перераспределение земельного участка и земель, государственная или муниципальная собственность на которые не разграничена	86:03:0100114:45	2358	Магазины
:ЗУ7	Перераспределение земельного участка и земель, государственная или муниципальная собственность на которые не разграничена	86:03:0100114:86	1911	Магазины
:ЗУ8	Перераспределение земельного участка и земель, государственная или муниципальная собственность на которые не разграничена	86:03:0100114:125	523	Магазины
:ЗУ9	Перераспределение земельного участка и земель, государственная или муниципальная собственность на которые не разграничена	86:03:0100114:122	11544	Обеспечение занятий спортом в помещениях
:ЗУ10	Перераспределение земельного участка и земель, государственная или муниципальная собственность на которые не разграничена	86:03:0100114:108	173	Предоставление коммунальных услуг
:ЗУ11	Образование земельных участков из земель или земельных участков, находящихся в государственной или муниципальной собственности	-	76	Предоставление коммунальных услуг
:ЗУ12	Образование земельных участков из земель или земельных участков, находящихся в государственной или муниципальной собственности	-	238	Предоставление коммунальных услуг
:ЗУ13	Перераспределение земельного участка и земель, государственная или муниципальная собственность на которые не разграничена	86:03:0100114:105	463	Предоставление коммунальных услуг
:ЗУ14	Образование земельных участков из земель или земельных участков, находящихся в государственной или муниципальной собственности	-	99	Предоставление коммунальных услуг
:ЗУ15	Образование земельных участков из земель или земельных участков, находящихся в государственной или муниципальной собственности	-	45	Предоставление коммунальных услуг







1	2	3	4	5
:ЗУ59	Перераспределение земельного участка и земель, государственная или муниципальная собственность на которые не разграничена	86:03:0100114:72	1537	Среднеэтажная жилая застройка
:ЗУ60	Перераспределение земельного участка и земель, государственная или муниципальная собственность на которые не разграничена	86:03:0100114:44	609	Среднеэтажная жилая застройка
:ЗУ61	Перераспределение земельного участка и земель, государственная или муниципальная собственность на которые не разграничена	86:03:0100114:58	2160	Среднеэтажная жилая застройка
:ЗУ62	Перераспределение земельного участка и земель, государственная или муниципальная собственность на которые не разграничена	86:03:0100114:92	1282	Среднеэтажная жилая застройка
:ЗУ63	Перераспределение земельного участка и земель, государственная или муниципальная собственность на которые не разграничена	86:03:0100114:97	1518	Среднеэтажная жилая застройка
:ЗУ64	Перераспределение земельного участка и земель, государственная или муниципальная собственность на которые не разграничена	86:03:0100114:98	4238	Среднеэтажная жилая застройка
:ЗУ65	Перераспределение земельного участка и земель, государственная или муниципальная собственность на которые не разграничена	86:03:0100114:56	1757	Магазины
:ЗУ66	Перераспределение земельного участка и земель, государственная или муниципальная собственность на которые не разграничена	86:03:0100114:81	4018	Среднеэтажная жилая застройка
:ЗУ67	Перераспределение земельного участка и земель, государственная или муниципальная собственность на которые не разграничена	86:03:0100114:88	2353	Среднеэтажная жилая застройка
:ЗУ68	Образование земельных участков из земель или земельных участков, находящихся в государственной или муниципальной собственности	-	2329	Среднеэтажная жилая застройка
:ЗУ69	Образование земельных участков из земель или земельных участков, находящихся в государственной или муниципальной собственности	-	2131	Среднеэтажная жилая застройка
:ЗУ70	Перераспределение земельного участка и земель, государственная или муниципальная собственность на которые не разграничена	86:03:0100114:91	2880	Среднеэтажная жилая застройка
:ЗУ71	Перераспределение земельного участка и земель, государственная или муниципальная собственность на которые не разграничена	86:03:0100114:99	2392	Среднеэтажная жилая застройка
:ЗУ72	Перераспределение земельного участка и земель, государственная или муниципальная собственность на которые не разграничена	86:03:0100114:64	2189	Среднеэтажная жилая застройка
:ЗУ74	Перераспределение земельного участка и земель, государственная или муниципальная собственность на которые не разграничена	86:03:0100114:94	1514	Среднеэтажная жилая застройка
:ЗУ100	Перераспределение земельного участка и земель, государственная или муниципальная собственность на которые не разграничена	86:03:0100114:1438	3507	Среднеэтажная жилая застройка
Границы образуемых земельных участков, предполагаемых к изъятию для государственных или муниципальных нужд				
:ЗУ75	Раздел земельного участка	86:03:0100114:53	60	Улично-дорожная сеть
Границы образуемых земельных участков, которые после образования будут относиться к имуществу общего пользования				
:ЗУ76	Перераспределение земельного участка и земель, государственная или муниципальная собственность на которые не разграничена	86:03:0100114:1137	3465	Среднеэтажная жилая застройка
:ЗУ77	Перераспределение земельного участка и земель, государственная или муниципальная собственность на которые не разграничена	86:03:0100114:1332	5081	Среднеэтажная жилая застройка

1	2	3	4	5
	муниципальная собственность на которые не разграничена			застройка
Границы образуемых земельных участков, которые после образования будут относиться к территориям общего пользования				
:ЗУ53	Перераспределение земельного участка и земель, государственная или муниципальная собственность на которые не разграничена	86:03:0100114:100	5241	Благоустройство территории
:ЗУ78	Перераспределение земельного участка и земель, государственная или муниципальная собственность на которые не разграничена	86:03:0100114:84	3775	Благоустройство территории
:ЗУ79	Образование земельных участков из земель или земельных участков, находящихся в государственной или муниципальной собственности	-	120	Благоустройство территории
:ЗУ80	Перераспределение земельного участка и земель, государственная или муниципальная собственность на которые не разграничена	86:03:0100114:71	3439	Благоустройство территории
:ЗУ81	Перераспределение земельного участка и земель, государственная или муниципальная собственность на которые не разграничена	86:03:0100114:62	5391	Благоустройство территории
:ЗУ82	Образование земельных участков из земель или земельных участков, находящихся в государственной или муниципальной собственности	-	4381	Благоустройство территории
:ЗУ83	Образование земельных участков из земель или земельных участков, находящихся в государственной или муниципальной собственности	-	11995	Благоустройство территории
:ЗУ84	Образование земельных участков из земель или земельных участков, находящихся в государственной или муниципальной собственности	-	666	Благоустройство территории
:ЗУ85	Образование земельных участков из земель или земельных участков, находящихся в государственной или муниципальной собственности	-	279	Благоустройство территории
:ЗУ86	Образование земельных участков из земель или земельных участков, находящихся в государственной или муниципальной собственности	-	3112	Улично-дорожная сеть
:ЗУ87	Образование земельных участков из земель или земельных участков, находящихся в государственной или муниципальной собственности	-	1273	Улично-дорожная сеть
:ЗУ88	Образование земельных участков из земель или земельных участков, находящихся в государственной или муниципальной собственности	-	741	Улично-дорожная сеть
:ЗУ89	Образование земельных участков из земель или земельных участков, находящихся в государственной или муниципальной собственности	-	1179	Улично-дорожная сеть
:ЗУ90	Перераспределение земельного участка и земель, государственная или муниципальная собственность на которые не разграничена	86:03:0100114:43	1104	Улично-дорожная сеть
:ЗУ91	Образование земельных участков из земель или земельных участков, находящихся в государственной или муниципальной собственности	-	1856	Улично-дорожная сеть
:ЗУ92	Образование земельных участков из земель или земельных участков, находящихся в государственной или муниципальной собственности	-	657	Улично-дорожная сеть
:ЗУ93	Образование земельных участков из земель или земельных участков, находящихся в государственной или муниципальной собственности	-	268	Улично-дорожная сеть
:ЗУ94	Образование земельных участков из земель или земельных участков, находящихся в государственной или муниципальной собственности	-	1391	Улично-дорожная сеть

1	2	3	4	5
:ЗУ95	Образование земельных участков из земель или земельных участков, находящихся в государственной или муниципальной собственности	-	293	Улично-дорожная сеть
:ЗУ96	Образование земельных участков из земель или земельных участков, находящихся в государственной или муниципальной собственности	-	410	Улично-дорожная сеть
:ЗУ97	Раздел земельного участка	86:03:0100114:53	186	Благоустройство территории
:ЗУ98	Образование земельных участков из земель или земельных участков, находящихся в государственной или муниципальной собственности	-	705	Благоустройство территории
:ЗУ99	Образование земельных участков из земель или земельных участков, находящихся в государственной или муниципальной собственности	-	252	Благоустройство территории

## 2 этап проекта межевания

Условный номер земельного участка	Способ образования земельного участка	Исходные земельные участки	Площадь земельного участка, кв. м	Разрешенное использование земельного участка в соответствии с решениями проекта планировки
1	2	3	4	5
Границы образуемых земельных участков				
:ЗУ1	Объединение земельных участков	:ЗУ8 (1 этап), 86:03:0100114:124	1520	Магазины
:ЗУ2	Перераспределение земельного участка и земель, государственная или муниципальная собственность на которые не разграничена	:ЗУ4 (1 этап)	1301	Магазины
:ЗУ3	Перераспределение земельного участка и земель, государственная или муниципальная собственность на которые не разграничена	:ЗУ3 (1 этап)	988	Общественное питание
:ЗУ5	Перераспределение земельных участков	:ЗУ51, :ЗУ52 (1 этап)	4498	Среднеэтажная жилая застройка
:ЗУ6	Объединение земельных участков	:ЗУ24, :ЗУ25, :ЗУ23 (1 этап)	6480	Среднеэтажная жилая застройка
:ЗУ7	Объединение земельных участков	:ЗУ32, :ЗУ33 (1 этап)	4582	Среднеэтажная жилая застройка
:ЗУ8	Объединение земельных участков	:ЗУ20, :ЗУ21, :ЗУ22 (1 этап)	8127	Среднеэтажная жилая застройка
:ЗУ9	Объединение земельных участков	:ЗУ55, :ЗУ56 (1 этап)	6342	Среднеэтажная жилая застройка
:ЗУ10	Объединение земельных участков	:ЗУ29, :ЗУ30, :ЗУ31 (1 этап)	7680	Среднеэтажная жилая застройка
:ЗУ11	Объединение земельных участков	:ЗУ26, :ЗУ27 (1 этап)	4408	Среднеэтажная жилая застройка
:ЗУ12	Объединение земельных участков	:ЗУ68, :ЗУ69 (1 этап)	4460	Среднеэтажная жилая застройка
:ЗУ13	Объединение земельных участков	:ЗУ72, :ЗУ49 (1 этап)	4237	Среднеэтажная жилая застройка
:ЗУ14	Объединение земельных участков	:ЗУ35, :ЗУ36, :ЗУ37, :ЗУ38, :ЗУ39, :ЗУ40 (1 этап)	9492	Среднеэтажная жилая застройка
:ЗУ15	Перераспределение земельного участка и земель, государственная или муниципальная собственность на которые не разграничена	86:03:0100114:89, 86:03:0100114:109, 86:03:0100114:74, :ЗУ98 (1 этап)	4 629	Среднеэтажная жилая застройка

1	2	3	4	5
:ЗУ16	Объединение земельных участков	:ЗУ44, :ЗУ45 (1 этап)	5253	Среднеэтажная жилая застройка
:ЗУ17	Объединение земельных участков	:ЗУ60, :ЗУ61, :ЗУ62, :ЗУ63 (1 этап)	5570	Среднеэтажная жилая застройка
:ЗУ18	Объединение земельных участков	:ЗУ46, :ЗУ47, :ЗУ48 (1 этап)	5062	Среднеэтажная жилая застройка
:ЗУ19	Объединение земельных участков	:ЗУ57, :ЗУ58, :ЗУ59 (1 этап)	5865	Среднеэтажная жилая застройка
:ЗУ20	Объединение земельных участков	:ЗУ71, :ЗУ77 (1 этап)	2650	Среднеэтажная жилая застройка
:ЗУ21	Объединение земельных участков	:ЗУ17, :ЗУ18, :ЗУ19 (1 этап)	7390	Среднеэтажная жилая застройка
:ЗУ22	Объединение земельных участков	:ЗУ70, :ЗУ74, (1 этап)	4395	Среднеэтажная жилая застройка
:ЗУ23	Объединение земельных участков	:ЗУ2 (1 этап), 86:03:0100114:11	22233	Дошкольное, начальное и среднее общее образование
:ЗУ24	Перераспределение земельного участка и земель, государственная или муниципальная собственность на которые не разграничена	86:03:0100114:1457, 86:03:0100114:41, :ЗУ99 (1 этап)	7 289	Среднеэтажная жилая застройка

### **3.3. Целевое назначение лесов, вид (виды) разрешенного использования лесного участка, количественные и качественные характеристики лесного участка, сведения о нахождении лесного участка в границах особо защитных участков лесов**

В границе проектируемой территории 01:04:01 (микрорайон №3) границы лесничеств, участковых лесничеств, лесных кварталов, лесотаксационных выделов или частей лесотаксационных выделов отсутствуют.

## ПРИЛОЖЕНИЕ К ЧЕРТЕЖУ МЕЖЕВАНИЯ ТЕРРИТОРИИ

### ВЕДОМОСТЬ КООРДИНАТ ПОВОРОТНЫХ ТОЧЕК ЗЕМЕЛЬНЫХ УЧАСТКОВ

1 этап

Земельный участок :ЗУ1

Номер точки	X	Y	Дирекционный угол	Длина
1	1023545.41	3506052.23	52° 19' 13"	12.88
2	1023553.28	3506062.42	141° 43' 51"	11.22
3	1023544.47	3506069.37	142° 12' 22"	1.86
4	1023543	3506070.51	141° 56' 51"	14.15
5	1023531.86	3506079.23	140° 54' 22"	2.06
6	1023530.26	3506080.53	231° 30' 42"	21.39
7	1023516.95	3506063.79	320° 57' 57"	29.39
8	1023539.78	3506045.28	50° 59' 24"	8.94
1	1023545.41	3506052.23		

Земельный участок :ЗУ2

Номер точки	X	Y	Дирекционный угол	Длина
1	1023839,92	3505973,7	231° 7' 2"	72,3
2	1023794,56	3505917,45	231° 8' 2"	24,7
3	1023779,03	3505898,18	140° 40' 19"	115,8
4	1023689,43	3505971,59	50° 57' 37"	30,2
5	1023708,43	3505995,02	140° 56' 31"	5,4
6	1023704,24	3505998,42	51° 47' 28"	66,3
7	1023745,22	3506050,48	320° 58' 31"	8,8
8	1023752,08	3506044,92	321° 3' 18"	6,9
9	1023757,45	3506040,58	320° 57' 33"	106,2
1	1023839,92	3505973,7	90° 0' 0"	

Земельный участок :ЗУ3

Номер точки	X	Y	Дирекционный угол	Длина
1	1023587.44	3506138.33	139° 11' 6"	0.58
2	1023587	3506138.71	49° 3' 34"	1.1
3	1023587.72	3506139.54	101° 56' 59"	1.93
4	1023587.32	3506141.43	49° 52' 50"	12.38
5	1023595.3	3506150.9	95° 3' 26"	2.27
6	1023595.1	3506153.16	137° 6' 20"	5.77
7	1023590.87	3506157.09	139° 2' 0"	8.85
8	1023584.19	3506162.89	138° 46' 32"	2.79
9	1023582.09	3506164.73	229° 2' 44"	14.43
10	1023572.63	3506153.83	139° 8' 41"	2.45
11	1023570.78	3506155.43	229° 18' 24"	8.1
12	1023565.5	3506149.29	319° 38' 23"	5.16
13	1023569.43	3506145.95	319° 40' 46"	16.38
14	1023581.92	3506135.35	1° 1' 39"	2.23
15	1023584.15	3506135.39	49° 9' 25"	2.83
16	1023586	3506137.53	320° 34' 20"	0.58
17	1023586.45	3506137.16	49° 45' 49"	1.53
1	1023587.44	3506138.33		

Земельный участок :ЗУ4

Номер точки	X	Y	Дирекционный угол	Длина
1	1023514.29	3506075.9	50° 31' 10"	34.99
2	1023536.54	3506102.91	140° 33' 6"	18.27
3	1023522.43	3506114.52	140° 27' 2"	3.72



Номер точки	X	Y	Дирекционный угол	Длина
4	1023519.56	3506116.89	230° 30' 24"	35
5	1023497.3	3506089.88	320° 28' 28"	3.93
6	1023500.33	3506087.38	230° 51' 31"	15.24
7	1023490.71	3506075.56	320° 30' 31"	17.97
8	1023504.58	3506064.13	50° 28' 41"	15.26
1	1023514.29	3506075.9		

Земельный участок :ЗУ5

Номер точки	X	Y	Дирекционный угол	Длина
1	1023704.06	3506164.19	51° 6' 39"	25.37
2	1023719.99	3506183.94	140° 57' 48"	21.37
3	1023703.39	3506197.4	231° 6' 27"	25.39
4	1023687.45	3506177.64	321° 0' 4"	21.37
1	1023704.06	3506164.19		

Земельный участок :ЗУ6

Номер точки	X	Y	Дирекционный угол	Длина
1	1023594.9	3506081.2	51° 4' 50"	57.54
2	1023631.05	3506125.97	140° 58' 19"	41.05
3	1023599.16	3506151.82	231° 6' 60"	27.21
4	1023582.08	3506130.64	231° 30' 19"	30.33
5	1023563.2	3506106.9	320° 58' 3"	40.81
1	1023594.9	3506081.2		

Земельный участок :ЗУ7

Номер точки	X	Y	Дирекционный угол	Длина
1	1023639.75	3506136.74	52° 17' 47"	37.8
2	1023662.87	3506166.65	142° 7' 30"	0.57
3	1023662.42	3506167	142° 18' 17"	18.19
4	1023648.03	3506178.12	52° 10' 14"	4.42
5	1023650.74	3506181.61	140° 59' 28"	28.45
6	1023628.63	3506199.52	231° 5' 7"	41.76
7	1023602.4	3506167.03	320° 57' 31"	48.09
1	1023639.75	3506136.74		

Земельный участок :ЗУ8

Номер точки	X	Y	Дирекционный угол	Длина
1	1023566.11	3506034.45	51° 22' 41"	14.13
2	1023574.93	3506045.49	141° 58' 30"	27.48
3	1023553.28	3506062.42	232° 19' 13"	12.88
4	1023545.41	3506052.23	230° 59' 24"	8.94
5	1023539.78	3506045.28	320° 58' 34"	17.45
6	1023553.34	3506034.29	51° 9' 53"	8.16
7	1023558.46	3506040.65	320° 58' 36"	9.85
1	1023566.11	3506034.45		

Земельный участок :ЗУ9

Номер точки	X	Y	Дирекционный угол	Длина
1	1023977.88	3506358.93	89° 50' 7"	41.73
2	1023978	3506400.66	87° 54' 2"	9.83
3	1023978.36	3506410.48	179° 45' 11"	60.35
4	1023918.01	3506410.74	177° 1' 11"	5.58
5	1023912.44	3506411.03	180° 47' 56"	12.19
6	1023900.25	3506410.86	180° 0' 0"	0.04
7	1023900.21	3506410.86	180° 47' 43"	16.57
8	1023883.64	3506410.63	154° 34' 23"	0.68

Номер точки	X	Y	Дирекционный угол	Длина
9	1023883.03	3506410.92	180° 0' 0"	0.01
10	1023883.02	3506410.92	154° 29' 35"	1.7
11	1023881.49	3506411.65	154° 33' 42"	8.87
12	1023873.48	3506415.46	180° 4' 13"	24.45
13	1023849.03	3506415.43	184° 48' 58"	4.53
14	1023844.52	3506415.05	197° 36' 23"	5.69
15	1023839.1	3506413.33	268° 56' 35"	2.71
16	1023839.05	3506410.62	180° 0' 0"	6.17
17	1023832.88	3506410.62	268° 32' 59"	3.95
18	1023832.78	3506406.67	268° 35' 56"	54.81
19	1023831.44	3506351.88	268° 34' 0"	35.18
20	1023830.56	3506316.71	359° 45' 2"	20.68
21	1023851.24	3506316.62	67° 2' 10"	0.64
22	1023851.49	3506317.21	359° 7' 59"	23.79
23	1023875.28	3506316.85	359° 40' 52"	34.14
24	1023909.42	3506316.66	33° 22' 51"	5.65
25	1023914.14	3506319.77	0° 0' 0"	7.07
26	1023921.21	3506319.77	89° 19' 46"	37.59
27	1023921.65	3506357.36	1° 35' 58"	56.25
1	1023977.88	3506358.93		

Земельный участок :ЗУ10

Номер точки	X	Y	Дирекционный угол	Длина
1	1023795.3	3505896.27	51° 5' 38"	15.99
2	1023805.34	3505908.71	140° 57' 52"	4.29
3	1023802.01	3505911.41	140° 57' 26"	6.54
4	1023796.93	3505915.53	231° 5' 38"	15.99
5	1023786.89	3505903.09	320° 57' 36"	10.83
1	1023795.3	3505896.27		

Земельный участок :ЗУ11

Номер точки	X	Y	Дирекционный угол	Длина
1	1023857.6	3505886.12	50° 37' 50"	9.59
2	1023863.68	3505893.53	140° 40' 49"	8
3	1023857.49	3505898.6	231° 8' 39"	9.58
4	1023851.48	3505891.14	320° 38' 21"	7.92
1	1023857.6	3505886.12		

Земельный участок :ЗУ12

Номер точки	X	Y	Дирекционный угол	Длина
1	1023681.92	3505976.77	51° 37' 22"	15.21
2	1023691.36	3505988.69	141° 48' 34"	15.45
3	1023679.22	3505998.24	230° 3' 18"	15.25
4	1023669.43	3505986.55	321° 56' 17"	15.86
1	1023681.92	3505976.77		

Земельный участок :ЗУ13

Номер точки	X	Y	Дирекционный угол	Длина
1	1023600.87	3506177.35	50° 4' 39"	21.97
2	1023614.97	3506194.2	142° 22' 13"	7.99
3	1023608.64	3506199.08	142° 36' 27"	4.17
4	1023605.33	3506201.61	142° 24' 59"	9.31
5	1023597.95	3506207.29	230° 46' 35"	21.43
6	1023584.4	3506190.69	325° 0' 29"	0.12
7	1023584.5	3506190.62	320° 58' 15"	21.07
1	1023600.87	3506177.35		

## Земельный участок :ЗУ14

Номер точки	X	Y	Дирекционный угол	Длина
1	1023662.87	3506166.65	52° 20' 33"	3.93
2	1023665.27	3506169.76	135° 42' 26"	0.57
3	1023664.86	3506170.16	52° 5' 13"	1.32
4	1023665.67	3506171.2	142° 17' 7"	18.18
5	1023651.29	3506182.32	232° 14' 13"	0.9
6	1023650.74	3506181.61	232° 10' 14"	4.42
7	1023648.03	3506178.12	322° 18' 17"	18.19
8	1023662.42	3506167	322° 7' 30"	0.57
1	1023662.87	3506166.65		

## Земельный участок :ЗУ15

Номер точки	X	Y	Дирекционный угол	Длина
1	1023704.64	3505725.7	51° 3' 15"	6.57
2	1023708.77	3505730.81	140° 59' 26"	6.91
3	1023703.4	3505735.16	230° 51' 50"	6.58
4	1023699.25	3505730.06	321° 1' 50"	6.93
1	1023704.64	3505725.7		

## Земельный участок :ЗУ16

Номер точки	X	Y	Дирекционный угол	Длина
1	1023497,42	3505929,92	52° 58' 55"	15.48
2	1023506,74	3505942,28	140° 39' 28"	9.18
3	1023499,64	3505948,1	231° 5' 11"	2.47
4	1023498,09	3505946,18	231° 16' 43"	13.06
5	1023489,92	3505935,99	321° 0' 56"	9.65
1	1023497,42	3505929,92		

## Земельный участок :ЗУ17

Номер точки	X	Y	Дирекционный угол	Длина
1	1023603.43	3505863.62	50° 43' 22"	46.52
2	1023632.88	3505899.63	51° 36' 45"	11.18
3	1023639.82	3505908.39	140° 19' 22"	9.15
4	1023632.78	3505914.23	140° 29' 18"	3.99
5	1023629.7	3505916.77	140° 54' 28"	16.35
6	1023617.01	3505927.08	230° 59' 6"	3.53
7	1023614.79	3505924.34	231° 9' 52"	70.72
8	1023570.44	3505869.25	320° 40' 24"	29.11
9	1023592.96	3505850.8	50° 49' 44"	12.6
10	1023600.92	3505860.57	50° 32' 50"	3.95
1	1023603.43	3505863.62		

## Земельный участок :ЗУ18

Номер точки	X	Y	Дирекционный угол	Длина
1	1023666.85	3505793.24	141° 0' 0"	9.47
2	1023659.49	3505799.2	51° 5' 21"	18.53
3	1023671.13	3505813.62	51° 4' 32"	21.98
4	1023684.94	3505830.72	139° 28' 39"	44.11
5	1023651.41	3505859.38	139° 33' 32"	4.27
6	1023648.16	3505862.15	230° 39' 40"	26.88
7	1023631.12	3505841.36	321° 29' 7"	8.64
8	1023637.88	3505835.98	321° 32' 31"	11.98
9	1023647.26	3505828.53	231° 36' 34"	12.96
10	1023639.21	3505818.37	141° 51' 25"	4.5
11	1023635.67	3505821.15	231° 16' 59"	10.98

Номер точки	X	Y	Дирекционный угол	Длина
12	1023628.8	3505812.58	141° 58' 22"	2.97
13	1023626.46	3505814.41	231° 28' 59"	5.64
14	1023622.95	3505810	140° 0' 37"	9.96
15	1023615.32	3505816.4	230° 42' 38"	14.21
16	1023606.32	3505805.4	320° 58' 9"	54.74
17	1023648.84	3505770.93	51° 5' 15"	28.67
1	1023666.85	3505793.24		

Земельный участок :ЗУ19

Номер точки	X	Y	Дирекционный угол	Длина
1	1023626.46	3505814.41	51° 24' 48"	11.01
2	1023633.33	3505823.02	141° 56' 8"	4.51
3	1023629.78	3505825.8	51° 29' 29"	13.01
4	1023637.88	3505835.98	141° 29' 7"	8.64
5	1023631.12	3505841.36	230° 39' 3"	16.88
6	1023620.42	3505828.31	140° 55' 28"	1.51
7	1023619.25	3505829.26	140° 39' 46"	21.93
8	1023602.29	3505843.16	140° 48' 6"	3.99
9	1023599.2	3505845.68	140° 37' 50"	8.07
10	1023592.96	3505850.8	140° 40' 24"	29.11
11	1023570.44	3505869.25	231° 16' 2"	27.01
12	1023553.54	3505848.18	320° 58' 12"	64.31
13	1023603.5	3505807.68	321° 2' 39"	3.63
14	1023606.32	3505805.4	50° 42' 38"	14.21
15	1023615.32	3505816.4	320° 0' 37"	9.96
16	1023622.95	3505810	51° 28' 59"	5.64
1	1023626.46	3505814.41		

Земельный участок :ЗУ20

Номер точки	X	Y	Дирекционный угол	Длина
1	1023743.29	3506320.55	50° 9' 33"	54.18
2	1023778	3506362.15	140° 51' 58"	41.72
3	1023745.64	3506388.48	230° 49' 23"	90.33
4	1023688.58	3506318.46	320° 52' 21"	20.66
5	1023704.61	3506305.42	50° 17' 52"	15.62
6	1023714.59	3506317.44	50° 8' 41"	4.42
7	1023717.42	3506320.83	359° 22' 48"	25.87
1	1023743.29	3506320.55		

Земельный участок :ЗУ21

Номер точки	X	Y	Дирекционный угол	Длина
1	1023782.25	3506281.71	90° 0' 0"	10.04
2	1023782.25	3506291.75	90° 0' 0"	18.86
3	1023782.25	3506310.61	0° 2' 53"	11.91
4	1023794.16	3506310.62	89° 27' 49"	5.34
5	1023794.21	3506315.96	139° 4' 52"	6.26
6	1023789.48	3506320.06	179° 23' 32"	46.19
7	1023743.29	3506320.55	179° 22' 48"	25.87
8	1023717.42	3506320.83	230° 8' 41"	4.42
9	1023714.59	3506317.44	230° 17' 52"	15.62
10	1023704.61	3506305.42	320° 51' 16"	13.45
11	1023715.04	3506296.93	320° 51' 28"	24.11
12	1023733.74	3506281.71	0° 0' 0"	48.51
1	1023782.25	3506281.71		

## Земельный участок :ЗУ22

Номер точки	X	Y	Дирекционный угол	Длина
1	1023817.65	3506310.63	90° 1' 40"	41.4
2	1023817.63	3506352.03	178° 58' 13"	13.91
3	1023803.72	3506352.28	179° 51' 27"	4.02
4	1023799.7	3506352.29	177° 47' 51"	1.04
5	1023798.66	3506352.33	180° 4' 0"	8.58
6	1023790.08	3506352.32	140° 51' 48"	15.57
7	1023778	3506362.15	230° 9' 33"	54.18
8	1023743.29	3506320.55	359° 23' 32"	46.19
9	1023789.48	3506320.06	319° 4' 52"	6.26
10	1023794.21	3506315.96	269° 27' 49"	5.34
11	1023794.16	3506310.62	0° 0' 0"	4.28
12	1023798.44	3506310.62	0° 1' 47"	19.21
1	1023817.65	3506310.63		

## Земельный участок :ЗУ23

Номер точки	X	Y	Дирекционный угол	Длина
1	1023999.22	3506043.8	89° 35' 2"	4.13
2	1023999.25	3506047.93	89° 38' 19"	12.68
3	1023999.33	3506060.61	89° 43' 11"	4.09
4	1023999.35	3506064.7	89° 43' 26"	18.68
5	1023999.44	3506083.38	89° 42' 46"	3.99
6	1023999.46	3506087.37	89° 42' 3"	9.58
7	1023999.51	3506096.95	179° 43' 23"	31.03
8	1023968.48	3506097.1	230° 53' 15"	8.89
9	1023962.87	3506090.2	230° 53' 58"	16.85
10	1023952.24	3506077.12	269° 51' 23"	11.97
11	1023952.21	3506065.15	230° 52' 17"	17.56
12	1023941.13	3506051.53	320° 53' 45"	10.88
13	1023949.57	3506044.67	358° 58' 26"	6.7
14	1023956.27	3506044.55	358° 59' 59"	42.96
1	1023999.22	3506043.8		

## Земельный участок :ЗУ24

Номер точки	X	Y	Дирекционный угол	Длина
1	1024036.47	3506013.78	89° 38' 56"	29.37
2	1024036.65	3506043.15	179° 0' 18"	37.44
3	1023999.22	3506043.8	178° 59' 59"	42.96
4	1023956.27	3506044.55	178° 58' 26"	6.7
5	1023949.57	3506044.67	320° 52' 51"	48.52
6	1023987.21	3506014.06	359° 40' 28"	49.26
1	1024036.47	3506013.78		

## Земельный участок :ЗУ25

Номер точки	X	Y	Дирекционный угол	Длина
1	1024036.65	3506043.15	89° 47' 5"	5.32
2	1024036.67	3506048.47	89° 30' 27"	16.29
3	1024036.81	3506064.76	89° 25' 58"	4.04
4	1024036.85	3506068.8	89° 31' 49"	8.54
5	1024036.92	3506077.34	89° 33' 57"	3.96
6	1024036.95	3506081.3	89° 26' 28"	6.15
7	1024037.01	3506087.45	89° 42' 44"	3.98
8	1024037.03	3506091.43	90° 51' 36"	5.33
9	1024036.95	3506096.76	179° 43' 1"	22.27
10	1024014.68	3506096.87	179° 41' 52"	15.17

11	1023999.51	3506096.95	269° 42' 3"	9.58
12	1023999.46	3506087.37	269° 42' 46"	3.99
13	1023999.44	3506083.38	269° 43' 26"	18.68
14	1023999.35	3506064.7	269° 43' 11"	4.09
15	1023999.33	3506060.61	269° 38' 19"	12.68
16	1023999.25	3506047.93	269° 35' 2"	4.13
17	1023999.22	3506043.8	359° 0' 18"	37.44
1	1024036.65	3506043.15		

Земельный участок :ЗУ26

Номер точки	X	Y	Дирекционный угол	Длина
1	1023687.45	3506177.64	51° 6' 27"	25.39
2	1023703.39	3506197.4	140° 58' 20"	53.76
3	1023661.63	3506231.25	140° 57' 21"	34.21
4	1023635.06	3506252.8	230° 48' 32"	25.43
5	1023618.99	3506233.09	320° 59' 38"	88.1
1	1023687.45	3506177.64		

Земельный участок :ЗУ27

Номер точки	X	Y	Дирекционный угол	Длина
1	1023709.01	3506204.36	140° 58' 12"	13.05
2	1023698.87	3506212.58	50° 52' 46"	41.56
3	1023725.09	3506244.82	140° 58' 38"	40.67
4	1023693.49	3506270.43	230° 52' 59"	50.5
5	1023661.63	3506231.25	320° 58' 20"	53.76
6	1023703.39	3506197.4	51° 4' 48"	8.95
1	1023709.01	3506204.36		

Земельный участок :ЗУ28

Номер точки	X	Y	Дирекционный угол	Длина
1	1023720.81	3506070.34	51° 6' 42"	42.31
2	1023747.37	3506103.27	140° 59' 50"	105.65
3	1023665.27	3506169.76	232° 20' 33"	3.93
4	1023662.87	3506166.65	232° 17' 47"	37.8
5	1023639.75	3506136.74	320° 58' 27"	24.93
6	1023659.12	3506121.04	320° 39' 28"	9.18
7	1023666.22	3506115.22	319° 45' 49"	3.41
8	1023668.82	3506113.02	320° 19' 56"	2.13
9	1023670.46	3506111.66	320° 30' 43"	13.4
10	1023680.8	3506103.14	320° 29' 59"	18.74
11	1023695.26	3506091.22	320° 33' 16"	21.19
12	1023711.62	3506077.76	321° 4' 57"	11.81
1	1023720.81	3506070.34		

Земельный участок :ЗУ29

Номер точки	X	Y	Дирекционный угол	Длина
1	1023693.49	3506270.43	50° 52' 54"	34.16
2	1023715.04	3506296.93	140° 51' 16"	13.45
3	1023704.61	3506305.42	140° 52' 21"	20.66
4	1023688.58	3506318.46	230° 48' 58"	84.71
5	1023635.06	3506252.8	320° 57' 21"	34.21
6	1023661.63	3506231.25	50° 52' 59"	50.5
1	1023693.49	3506270.43		

Земельный участок :ЗУ30

Номер точки	X	Y	Дирекционный угол	Длина
1	1023733.84	3506184.22	50° 52' 58"	46.16

2	1023762.96	3506220.03	140° 53' 7"	45.03
3	1023728.02	3506248.44	231° 0' 49"	4.66
4	1023725.09	3506244.82	230° 52' 46"	41.56
5	1023698.87	3506212.58	320° 58' 12"	13.05
6	1023709.01	3506204.36	320° 57' 14"	31.97
1	1023733.84	3506184.22		

Земельный участок :ЗУ31

Номер точки	X	Y	Дирекционный угол	Длина
1	1023762.96	3506220.03	90° 0' 0"	61.68
2	1023762.96	3506281.71	180° 0' 0"	29.22
3	1023733.74	3506281.71	140° 51' 28"	24.11
4	1023715.04	3506296.93	230° 52' 54"	34.16
5	1023693.49	3506270.43	320° 58' 38"	40.67
6	1023725.09	3506244.82	51° 0' 49"	4.66
7	1023728.02	3506248.44	320° 53' 7"	45.03
1	1023762.96	3506220.03		

Земельный участок :ЗУ32

Номер точки	X	Y	Дирекционный угол	Длина
1	1023964.62	3505953.15	50° 52' 27"	30.54
2	1023983.89	3505976.84	140° 20' 57"	58.33
3	1023938.98	3506014.06	139° 11' 6"	0.29
4	1023938.76	3506014.25	141° 50' 34"	0.71
5	1023938.2	3506014.69	140° 22' 4"	12.7
6	1023928.42	3506022.79	140° 29' 18"	3.99
7	1023925.34	3506025.33	140° 12' 42"	4.28
8	1023922.05	3506028.07	230° 52' 34"	31.43
9	1023902.22	3506003.69	320° 59' 41"	80.3
1	1023964.62	3505953.15		

Земельный участок :ЗУ33

Номер точки	X	Y	Дирекционный угол	Длина
1	1023983.89	3505976.84	50° 53' 53"	13.56
2	1023992.44	3505987.36	140° 53' 10"	20.89
3	1023976.23	3506000.54	50° 55' 8"	17.42
4	1023987.21	3506014.06	140° 52' 51"	48.52
5	1023949.57	3506044.67	140° 53' 45"	10.88
6	1023941.13	3506051.53	230° 52' 43"	30.24
7	1023922.05	3506028.07	320° 12' 42"	4.28
8	1023925.34	3506025.33	320° 29' 18"	3.99
9	1023928.42	3506022.79	320° 22' 4"	12.7
10	1023938.2	3506014.69	321° 50' 34"	0.71
11	1023938.76	3506014.25	319° 11' 6"	0.29
12	1023938.98	3506014.06	320° 20' 57"	58.33
1	1023983.89	3505976.84		

Земельный участок :ЗУ34

Номер точки	X	Y	Дирекционный угол	Длина
1	1024011.2	3505933.42	51° 2' 41"	16.65
2	1024021.67	3505946.37	50° 59' 43"	4.67
3	1024024.61	3505950	51° 12' 12"	3.27
4	1024026.66	3505952.55	51° 33' 46"	0.8
5	1024027.16	3505953.18	51° 4' 56"	14.22
6	1024036.09	3505964.24	89° 29' 57"	11.44
7	1024036.19	3505975.68	89° 32' 56"	2.54
8	1024036.21	3505978.22	90° 0' 0"	1.42

Номер точки	X	Y	Дирекционный угол	Длина
9	1024036.21	3505979.64	89° 25' 58"	4.04
10	1024036.25	3505983.68	89° 42' 11"	3.86
11	1024036.27	3505987.54	89° 25' 32"	3.99
12	1024036.31	3505991.53	89° 43' 2"	6.08
13	1024036.34	3505997.61	89° 42' 51"	4.01
14	1024036.36	3506001.62	89° 30' 49"	5.89
15	1024036.41	3506007.51	89° 25' 17"	3.96
16	1024036.45	3506011.47	89° 30' 14"	2.31
17	1024036.47	3506013.78	179° 40' 28"	49.26
18	1023987.21	3506014.06	230° 55' 8"	17.42
19	1023976.23	3506000.54	320° 53' 10"	20.89
20	1023992.44	3505987.36	230° 53' 53"	13.56
21	1023983.89	3505976.84	230° 52' 27"	30.54
22	1023964.62	3505953.15	320° 59' 53"	48.65
23	1024002.43	3505922.53	51° 14' 39"	2.8
24	1024004.18	3505924.71	51° 4' 4"	7.22
25	1024008.72	3505930.33	51° 14' 59"	3.96
1	1024011.2	3505933.42		

Земельный участок :ЗУ35

Номер точки	X	Y	Дирекционный угол	Длина
1	1023770.15	3505694.06	51° 18' 35"	32.17
2	1023790.26	3505719.17	141° 8' 7"	29.24
3	1023767.49	3505737.52	141° 13' 14"	11.22
4	1023758.74	3505744.55	231° 22' 16"	17.33
5	1023747.92	3505731.01	140° 30' 12"	2.14
6	1023746.27	3505732.37	231° 5' 0"	9.41
7	1023740.36	3505725.05	230° 29' 45"	9.01
8	1023734.63	3505718.1	141° 28' 59"	2.51
9	1023732.67	3505719.66	141° 36' 33"	3.99
10	1023729.54	3505722.14	141° 38' 35"	1.77
11	1023728.15	3505723.24	141° 31' 45"	6.16
12	1023723.33	3505727.07	141° 50' 34"	2.67
13	1023721.23	3505728.72	141° 8' 14"	1.32
14	1023720.2	3505729.55	141° 37' 15"	3.19
15	1023717.7	3505731.53	231° 6' 31"	12.76
16	1023709.69	3505721.6	320° 58' 24"	64.41
17	1023759.73	3505681.04	51° 28' 20"	3.39
18	1023761.84	3505683.69	51° 28' 59"	1.25
19	1023762.62	3505684.67	51° 11' 12"	5.25
20	1023765.91	3505688.76	50° 57' 52"	0.48
21	1023766.21	3505689.13	51° 29' 10"	3.07
22	1023768.12	3505691.53	51° 15' 27"	3.24
1	1023770.15	3505694.06		

Земельный участок :ЗУ36

Номер точки	X	Y	Дирекционный угол	Длина
1	1023734.63	3505718.1	50° 29' 45"	9.01
2	1023740.36	3505725.05	140° 38' 51"	21.7
3	1023723.58	3505738.81	231° 4' 21"	9.36
4	1023717.7	3505731.53	321° 37' 15"	3.19
5	1023720.2	3505729.55	321° 8' 14"	1.32
6	1023721.23	3505728.72	321° 50' 34"	2.67
7	1023723.33	3505727.07	321° 31' 45"	6.16
8	1023728.15	3505723.24	321° 38' 35"	1.77



9	1023729.54	3505722.14	321° 36' 33"	3.99
10	1023732.67	3505719.66	321° 28' 59"	2.51
1	1023734.63	3505718.1		

Земельный участок :ЗУ37

Номер точки	X	Y	Дирекционный угол	Длина
1	1023850.57	3505734.47	51° 4' 13"	58.37
2	1023887.25	3505779.88	140° 37' 12"	23.61
3	1023869	3505794.86	230° 18' 52"	0.61
4	1023868.61	3505794.39	230° 13' 56"	1.94
5	1023867.37	3505792.9	231° 6' 27"	24.99
6	1023851.68	3505773.45	231° 8' 39"	20.55
7	1023838.79	3505757.45	231° 2' 49"	10.07
8	1023832.46	3505749.62	320° 2' 57"	3.54
9	1023835.17	3505747.35	320° 8' 13"	10.19
10	1023842.99	3505740.82	319° 38' 8"	3.94
11	1023845.99	3505738.27	320° 12' 36"	4.75
12	1023849.64	3505735.23	320° 44' 39"	1.2
1	1023850.57	3505734.47		

Земельный участок :ЗУ38

Номер точки	X	Y	Дирекционный угол	Длина
1	1023818.38	3505726.59	51° 0' 13"	3.99
2	1023820.89	3505729.69	49° 58' 11"	0.65
3	1023821.31	3505730.19	51° 14' 59"	3.96
4	1023823.79	3505733.28	51° 2' 1"	18.1
5	1023835.17	3505747.35	140° 2' 57"	3.54
6	1023832.46	3505749.62	51° 2' 49"	10.07
7	1023838.79	3505757.45	140° 39' 2"	42.95
8	1023805.58	3505784.68	231° 6' 30"	26.25
9	1023789.1	3505764.25	231° 2' 46"	34.37
10	1023767.49	3505737.52	321° 8' 7"	29.24
11	1023790.26	3505719.17	321° 9' 29"	17.2
12	1023803.66	3505708.38	51° 2' 59"	23.42
1	1023818.38	3505726.59		

Земельный участок :ЗУ39

Номер точки	X	Y	Дирекционный угол	Длина
1	1023793.06	3505663.24	51° 5' 51"	4.79
2	1023796.07	3505666.97	50° 26' 25"	1.19
3	1023796.83	3505667.89	51° 51' 6"	3.67
4	1023799.1	3505670.78	141° 12' 7"	12.3
5	1023789.51	3505678.49	141° 21' 40"	4.28
6	1023786.17	3505681.16	140° 59' 6"	3.53
7	1023783.43	3505683.38	141° 11' 35"	17.04
8	1023770.15	3505694.06	231° 15' 27"	3.24
9	1023768.12	3505691.53	231° 29' 10"	3.07
10	1023766.21	3505689.13	230° 57' 52"	0.48
11	1023765.91	3505688.76	231° 11' 12"	5.25
12	1023762.62	3505684.67	231° 28' 59"	1.25
13	1023761.84	3505683.69	231° 28' 20"	3.39
14	1023759.73	3505681.04	320° 57' 42"	37.1
15	1023788.55	3505657.67	51° 0' 11"	7.17
1	1023793.06	3505663.24		

Земельный участок :ЗУ40

Номер точки	X	Y	Дирекционный угол	Длина
-------------	---	---	-------------------	-------

Номер точки	X	Y	Дирекционный угол	Длина
1	1023813.65	3505688.72	51° 5' 48"	58.79
2	1023850.57	3505734.47	140° 44' 39"	1.2
3	1023849.64	3505735.23	140° 12' 36"	4.75
4	1023845.99	3505738.27	139° 38' 8"	3.94
5	1023842.99	3505740.82	140° 8' 13"	10.19
6	1023835.17	3505747.35	231° 2' 1"	18.1
7	1023823.79	3505733.28	231° 14' 59"	3.96
8	1023821.31	3505730.19	229° 58' 11"	0.65
9	1023820.89	3505729.69	231° 0' 13"	3.99
10	1023818.38	3505726.59	231° 2' 59"	23.42
11	1023803.66	3505708.38	141° 9' 29"	17.2
12	1023790.26	3505719.17	231° 18' 35"	32.17
13	1023770.15	3505694.06	321° 11' 35"	17.04
14	1023783.43	3505683.38	320° 59' 6"	3.53
15	1023786.17	3505681.16	321° 21' 40"	4.28
16	1023789.51	3505678.49	321° 12' 7"	12.3
17	1023799.1	3505670.78	50° 59' 13"	20.27
18	1023811.86	3505686.53	50° 44' 21"	2.83
1	1023813.65	3505688.72		

Земельный участок :ЗУ44

Номер точки	X	Y	Дирекционный угол	Длина
1	1023574.18	3505883.88	51° 6' 28"	63.53
2	1023614.07	3505933.33	140° 38' 34"	18.99
3	1023599.39	3505945.37	231° 7' 5"	27
4	1023582.44	3505924.35	140° 38' 36"	16.18
5	1023569.93	3505934.61	140° 57' 41"	16.07
6	1023557.45	3505944.73	231° 5' 13"	37.81
7	1023533.7	3505915.31	322° 10' 31"	15
8	1023545.55	3505906.11	322° 10' 20"	36.25
1	1023574.18	3505883.88		

Земельный участок :ЗУ45

Номер точки	X	Y	Дирекционный угол	Длина
1	1023548.61	3505852.18	51° 6' 34"	40.73
2	1023574.18	3505883.88	142° 10' 20"	36.25
3	1023545.55	3505906.11	232° 12' 7"	13.71
4	1023537.15	3505895.28	230° 49' 35"	4.18
5	1023534.51	3505892.04	140° 57' 54"	62.46
6	1023485.99	3505931.38	230° 50' 31"	22.09
7	1023472.04	3505914.25	320° 58' 15"	98.57
1	1023548.61	3505852.18		

Земельный участок :ЗУ46

Номер точки	X	Y	Дирекционный угол	Длина
1	1023708.77	3505730.81	51° 7' 31"	24.98
2	1023724.45	3505750.26	140° 48' 34"	21.59
3	1023707.72	3505763.9	231° 6' 39"	31.62
4	1023687.87	3505739.29	320° 57' 20"	14.65
5	1023699.25	3505730.06	50° 51' 50"	6.58
6	1023703.4	3505735.16	320° 59' 26"	6.91
1	1023708.77	3505730.81		

Земельный участок :ЗУ47

Номер точки	X	Y	Дирекционный угол	Длина
1	1023767.49	3505737.52	51° 2' 46"	34.37

Номер точки	X	Y	Дирекционный угол	Длина
2	1023789.1	3505764.25	140° 37' 29"	28.14
3	1023767.35	3505782.1	140° 38' 13"	34.99
4	1023740.3	3505804.29	231° 6' 2"	34.73
5	1023718.49	3505777.26	231° 7' 35"	17.16
6	1023707.72	3505763.9	320° 48' 34"	21.59
7	1023724.45	3505750.26	320° 47' 31"	13.38
8	1023734.82	3505741.8	50° 59' 53"	17.26
9	1023745.68	3505755.21	320° 47' 17"	15.07
10	1023757.36	3505745.68	320° 41' 17"	1.78
11	1023758.74	3505744.55	321° 13' 14"	11.22
1	1023767.49	3505737.52		

Земельный участок :ЗУ48

Номер точки	X	Y	Дирекционный угол	Длина
1	1023767.35	3505782.1	51° 4' 50"	46.53
2	1023796.58	3505818.3	51° 20' 25"	0.38
3	1023796.82	3505818.6	140° 26' 25"	2.98
4	1023794.52	3505820.5	140° 38' 19"	15.69
5	1023782.39	3505830.45	140° 36' 43"	16.34
6	1023769.76	3505840.82	231° 6' 55"	46.93
7	1023740.3	3505804.29	320° 38' 13"	34.99
1	1023767.35	3505782.1		

Земельный участок :ЗУ49

Номер точки	X	Y	Дирекционный угол	Длина
1	1023851.68	3505773.45	51° 6' 27"	24.99
2	1023867.37	3505792.9	50° 13' 56"	1.94
3	1023868.61	3505794.39	50° 18' 52"	0.61
4	1023869	3505794.86	140° 38' 53"	74.08
5	1023811.72	3505841.83	231° 7' 5"	27.4
6	1023794.52	3505820.5	320° 26' 25"	2.98
7	1023796.82	3505818.6	231° 20' 25"	0.38
8	1023796.58	3505818.3	320° 51' 19"	71.05
1	1023851.68	3505773.45		

Земельный участок :ЗУ50

Номер точки	X	Y	Дирекционный угол	Длина
1	1023569,93	3505934,61	51° 6' 6"	27.01
2	1023586,89	3505955,63	140° 58' 26"	30.3
3	1023563,35	3505974,71	140° 59' 6"	12.34
4	1023553,76	3505982,48	51° 9' 19"	17.41
5	1023564,68	3505996,04	140° 37' 55"	32.86
6	1023539,28	3506016,88	230° 39' 22"	26.69
7	1023522,36	3505996,24	320° 57' 59"	12.45
8	1023532,03	3505988,4	231° 12' 43"	50.19
9	1023500,59	3505949,28	231° 9' 47"	1.51
10	1023499,64	3505948,1	320° 39' 28"	9.18
11	1023506,74	3505942,28	232° 58' 55"	15.48
12	1023497,42	3505929,92	320° 57' 1"	5.05
13	1023501,34	3505926,74	320° 56' 59"	20.4
14	1023517,18	3505913,89	50° 51' 28"	11.5
15	1023524,44	3505922,81	320° 59' 41"	11.92
16	1023533,7	3505915,31	51° 5' 13"	37.81
17	1023557,45	3505944,73	320° 57' 41"	16.07
1	1023569,93	3505934,61		

## Земельный участок :ЗУ51

Номер точки	X	Y	Дирекционный угол	Длина
1	1023798.69	3506007.14	50° 58' 6"	42.37
2	1023825.37	3506040.05	140° 58' 25"	53.2
3	1023784.04	3506073.55	231° 6' 51"	42.36
4	1023757.45	3506040.58	320° 57' 46"	53.09
1	1023798.69	3506007.14		

## Земельный участок :ЗУ52

Номер точки	X	Y	Дирекционный угол	Длина
1	1023839.92	3505973.7	51° 7' 52"	42.37
2	1023866.51	3506006.69	140° 57' 42"	52.97
3	1023825.37	3506040.05	230° 58' 6"	42.37
4	1023798.69	3506007.14	320° 57' 21"	53.09
1	1023839.92	3505973.7		

## Земельный участок :ЗУ53

Номер точки	X	Y	Дирекционный угол	Длина
1	1024036,95	3506096,76	90° 0' 0"	0.23
2	1024036,95	3506096,99	89° 26' 18"	1.02
3	1024036,96	3506098,01	88° 55' 17"	9.03
4	1024037,13	3506107,04	88° 53' 23"	2.58
5	1024037,18	3506109,62	89° 43' 4"	2.03
6	1024037,19	3506111,65	89° 28' 4"	3.23
7	1024037,22	3506114,88	88° 12' 5"	4.14
8	1024037,35	3506119,02	178° 21' 36"	72.68
9	1023964,7	3506121,1	178° 40' 4"	37.85
10	1023926,86	3506121,98	178° 51' 36"	4.02
11	1023922,84	3506122,06	178° 42' 56"	2.23
12	1023920,61	3506122,11	270° 3' 34"	9.63
13	1023920,62	3506112,48	268° 57' 28"	15.39
14	1023920,34	3506097,09	269° 6' 32"	45.01
15	1023919,64	3506052,09	231° 7' 17"	4.91
16	1023916,56	3506048,27	230° 59' 41"	23.83
17	1023901,56	3506029,75	233° 5' 38"	3.16
18	1023899,66	3506027,22	230° 50' 28"	16.68
19	1023889,13	3506014,29	321° 0' 1"	16.84
20	1023902,22	3506003,69	50° 52' 34"	31.43
21	1023922,05	3506028,07	50° 52' 43"	30.24
22	1023941,13	3506051,53	50° 52' 17"	17.56
23	1023952,21	3506065,15	89° 51' 23"	11.97
24	1023952,24	3506077,12	50° 53' 58"	16.85
25	1023962,87	3506090,2	50° 53' 15"	8.89
26	1023968,48	3506097,1	359° 43' 23"	31.03
27	1023999,51	3506096,95	359° 41' 52"	15.17
28	1024014,68	3506096,87	359° 43' 1"	22.27
1	1024036,95	3506096,76		

## Земельный участок :ЗУ55

Номер точки	X	Y	Дирекционный угол	Длина
1	1023794.35	3506091.06	51° 9' 7"	37.08
2	1023817.61	3506119.94	89° 58' 12"	38.05
3	1023817.63	3506157.99	178° 53' 10"	26.23
4	1023791.4	3506158.5	178° 48' 11"	16.75
5	1023774.65	3506158.85	178° 51' 40"	35.72
6	1023738.94	3506159.56	178° 56' 27"	18.93

7	1023720.01	3506159.91	230° 51' 38"	6.72
8	1023715.77	3506154.7	320° 59' 49"	101.12
1	1023794.35	3506091.06		

Земельный участок :ЗУ56

Номер точки	X	Y	Дирекционный угол	Длина
1	1023817.63	3506157.99	90° 0' 0"	2.17
2	1023817.63	3506160.16	180° 2' 1"	34.23
3	1023783.4	3506160.14	90° 0' 0"	53.75
4	1023783.4	3506213.89	180° 1' 55"	17.95
5	1023765.45	3506213.88	230° 52' 47"	56.95
6	1023729.52	3506169.7	140° 44' 39"	1.2
7	1023728.59	3506170.46	230° 52' 46"	13.6
8	1023720.01	3506159.91	358° 56' 27"	18.93
9	1023738.94	3506159.56	358° 51' 40"	35.72
10	1023774.65	3506158.85	358° 48' 11"	16.75
11	1023791.4	3506158.5	358° 53' 10"	26.23
1	1023817.63	3506157.99		

Земельный участок :ЗУ57

Номер точки	X	Y	Дирекционный угол	Длина
1	1023614.07	3505933.33	51° 7' 10"	21.89
2	1023627.81	3505950.37	141° 19' 11"	4.37
3	1023624.4	3505953.1	141° 11' 42"	3.08
4	1023622	3505955.03	141° 20' 42"	18.3
5	1023607.71	3505966.46	141° 20' 25"	3.91
6	1023604.66	3505968.9	140° 51' 34"	2.98
7	1023602.35	3505970.78	141° 22' 55"	17.11
8	1023588.98	3505981.46	141° 10' 13"	11.58
9	1023579.96	3505988.72	141° 12' 12"	3.93
10	1023576.9	3505991.18	230° 33' 20"	21.33
11	1023563.35	3505974.71	320° 58' 26"	30.3
12	1023586.89	3505955.63	231° 6' 6"	27.01
13	1023569.93	3505934.61	320° 38' 36"	16.18
14	1023582.44	3505924.35	51° 7' 5"	27
15	1023599.39	3505945.37	320° 38' 34"	18.99
1	1023614.07	3505933.33		

Земельный участок :ЗУ58

Номер точки	X	Y	Дирекционный угол	Длина
1	1023602.35	3505970.78	50° 58' 26"	26.63
2	1023619.12	3505991.47	140° 57' 24"	32.43
3	1023593.93	3506011.9	140° 58' 22"	35.81
4	1023566.11	3506034.45	140° 58' 36"	9.85
5	1023558.46	3506040.65	231° 9' 53"	8.16
6	1023553.34	3506034.29	230° 46' 55"	9.62
7	1023547.26	3506026.84	231° 17' 53"	12.76
8	1023539.28	3506016.88	320° 37' 55"	32.86
9	1023564.68	3505996.04	231° 9' 19"	17.41
10	1023553.76	3505982.48	320° 59' 6"	12.34
11	1023563.35	3505974.71	50° 33' 20"	21.33
12	1023576.9	3505991.18	321° 12' 12"	3.93
13	1023579.96	3505988.72	321° 10' 13"	11.58
14	1023588.98	3505981.46	321° 22' 55"	17.11
1	1023602.35	3505970.78		

Земельный участок :ЗУ59

Номер точки	X	Y	Дирекционный угол	Длина
1	1023651.3	3505934.68	50° 58' 21"	23.85
2	1023666.32	3505953.21	140° 58' 8"	27
3	1023645.35	3505970.21	140° 58' 28"	33.76
4	1023619.12	3505991.47	230° 58' 26"	26.63
5	1023602.35	3505970.78	320° 51' 34"	2.98
6	1023604.66	3505968.9	321° 20' 25"	3.91
7	1023607.71	3505966.46	321° 20' 42"	18.3
8	1023622	3505955.03	321° 11' 42"	3.08
9	1023624.4	3505953.1	321° 19' 11"	4.37
10	1023627.81	3505950.37	51° 3' 57"	2.61
11	1023629.45	3505952.4	320° 57' 31"	28.13
1	1023651.3	3505934.68		

Земельный участок :ЗУ60

Номер точки	X	Y	Дирекционный угол	Длина
1	1023656.09	3505765.06	51° 12' 29"	46.75
2	1023685.38	3505801.5	139° 38' 8"	6.04
3	1023680.78	3505805.41	139° 37' 11"	12.38
4	1023671.35	3505813.43	139° 11' 6"	0.29
5	1023671.13	3505813.62	231° 5' 21"	18.53
6	1023659.49	3505799.2	321° 0' 0"	9.47
7	1023666.85	3505793.24	231° 5' 15"	28.67
8	1023648.84	3505770.93	321° 0' 16"	9.33
1	1023656.09	3505765.06		

Земельный участок :ЗУ61

Номер точки	X	Y	Дирекционный угол	Длина
1	1023700.16	3505819.9	51° 12' 45"	25.22
2	1023715.96	3505839.56	140° 46' 41"	2.39
3	1023714.11	3505841.07	140° 47' 34"	7.85
4	1023708.03	3505846.03	140° 49' 46"	5.43
5	1023703.82	3505849.46	140° 43' 2"	49.26
6	1023665.69	3505880.65	140° 11' 40"	1.33
7	1023664.67	3505881.5	140° 46' 28"	0.63
8	1023664.18	3505881.9	230° 57' 11"	25.43
9	1023648.16	3505862.15	319° 33' 32"	4.27
10	1023651.41	3505859.38	319° 28' 39"	44.11
11	1023684.94	3505830.72	231° 4' 32"	21.98
12	1023671.13	3505813.62	319° 11' 6"	0.29
13	1023671.35	3505813.43	319° 37' 11"	12.38
14	1023680.78	3505805.41	319° 38' 8"	6.04
15	1023685.38	3505801.5	51° 13' 35"	23.6
1	1023700.16	3505819.9		

Земельный участок :ЗУ62

Номер точки	X	Y	Дирекционный угол	Длина
1	1023728.36	3505829.42	51° 4' 45"	31.18
2	1023747.95	3505853.68	140° 57' 16"	21.81
3	1023731.01	3505867.42	231° 4' 9"	21.13
4	1023717.73	3505850.98	140° 58' 5"	61.07
5	1023670.29	3505889.44	230° 58' 50"	9.7
6	1023664.18	3505881.9	320° 46' 28"	0.63
7	1023664.67	3505881.5	320° 11' 40"	1.33
8	1023665.69	3505880.65	320° 43' 2"	49.26
9	1023703.82	3505849.46	320° 49' 46"	5.43

10	1023708.03	3505846.03	320° 47' 34"	7.85
11	1023714.11	3505841.07	320° 46' 41"	2.39
12	1023715.96	3505839.56	318° 59' 58"	6.69
13	1023721.01	3505835.17	321° 57' 48"	9.33
1	1023728.36	3505829.42		

Земельный участок :ЗУ63

Номер точки	X	Y	Дирекционный угол	Длина
1	1023668.36	3505755.11	51° 4' 54"	95.51
2	1023728.36	3505829.42	141° 57' 48"	9.33
3	1023721.01	3505835.17	138° 59' 58"	6.69
4	1023715.96	3505839.56	231° 12' 45"	25.22
5	1023700.16	3505819.9	231° 13' 35"	23.6
6	1023685.38	3505801.5	231° 12' 29"	46.75
7	1023656.09	3505765.06	320° 57' 38"	15.8
1	1023668.36	3505755.11		

Земельный участок :ЗУ64

Номер точки	X	Y	Дирекционный угол	Длина
1	1023880.3	3505811.4	51° 4' 47"	69.7
2	1023924.09	3505865.63	140° 39' 1"	41.51
3	1023891.99	3505891.95	231° 6' 32"	26.31
4	1023875.47	3505871.47	140° 39' 17"	23.11
5	1023857.6	3505886.12	140° 38' 21"	7.92
6	1023851.48	3505891.14	231° 7' 52"	16.68
7	1023841.01	3505878.15	231° 6' 44"	26.7
8	1023824.25	3505857.37	320° 38' 34"	72.49
1	1023880.3	3505811.4		

Земельный участок :ЗУ65

Номер точки	X	Y	Дирекционный угол	Длина
1	1023919.19	3505819.44	51° 1' 30"	3.97
2	1023921.69	3505822.53	51° 8' 23"	7.14
3	1023926.17	3505828.09	51° 20' 25"	3.97
4	1023928.65	3505831.19	50° 53' 55"	3.65
5	1023930.95	3505834.02	50° 54' 47"	3.98
6	1023933.46	3505837.11	51° 8' 48"	7.4
7	1023938.1	3505842.87	51° 4' 21"	4.01
8	1023940.62	3505845.99	51° 2' 10"	4.71
9	1023943.58	3505849.65	140° 39' 5"	25.2
10	1023924.09	3505865.63	231° 4' 47"	69.7
11	1023880.3	3505811.4	320° 38' 2"	25.21
12	1023899.79	3505795.41	51° 7' 16"	15.12
13	1023909.28	3505807.18	51° 3' 4"	4.02
14	1023911.81	3505810.31	51° 3' 2"	11.74
1	1023919.19	3505819.44		

Земельный участок :ЗУ66

Номер точки	X	Y	Дирекционный угол	Длина
1	1023817.63	3506236.95	89° 59' 4"	73.68
2	1023817.65	3506310.63	180° 1' 57"	35.4
3	1023782.25	3506310.61	270° 0' 0"	28.9
4	1023782.25	3506281.71	180° 0' 0"	19.29
5	1023762.96	3506281.71	270° 0' 0"	61.68
6	1023762.96	3506220.03	0° 5' 18"	32.39
7	1023795.35	3506220.08	90° 0' 0"	16.86
8	1023795.35	3506236.94	0° 1' 33"	22.28

1	1023817.63	3506236.95	
---	------------	------------	--

Земельный участок :ЗУ67

Номер точки	X	Y	Дирекционный угол	Длина
1	1023817.63	3506160.16	90° 0' 0"	76.79
2	1023817.63	3506236.95	180° 1' 33"	22.28
3	1023795.35	3506236.94	270° 0' 0"	16.86
4	1023795.35	3506220.08	270° 0' 0"	6.18
5	1023795.35	3506213.9	180° 2' 53"	11.95
6	1023783.4	3506213.89	270° 0' 0"	53.75
7	1023783.4	3506160.14	0° 2' 1"	34.23
1	1023817.63	3506160.16		

Земельный участок :ЗУ68

Номер точки	X	Y	Дирекционный угол	Длина
1	1023943.58	3505849.65	51° 5' 19"	52.67
2	1023976.66	3505890.63	141° 5' 6"	24.55
3	1023957.56	3505906.05	231° 55' 10"	25.18
4	1023942.03	3505886.23	231° 44' 57"	2.41
5	1023940.54	3505884.34	140° 46' 28"	3.16
6	1023938.09	3505886.34	141° 4' 4"	39.4
7	1023907.44	3505911.1	231° 6' 14"	24.61
8	1023891.99	3505891.95	320° 39' 1"	41.51
9	1023924.09	3505865.63	320° 39' 5"	25.2
1	1023943.58	3505849.65		

Земельный участок :ЗУ69

Номер точки	X	Y	Дирекционный угол	Длина
1	1023976.66	3505890.63	51° 5' 26"	20.79
2	1023989.72	3505906.81	140° 58' 28"	28.13
3	1023967.87	3505924.52	140° 58' 18"	26.71
4	1023947.12	3505941.34	231° 7' 0"	36.03
5	1023924.5	3505913.29	140° 39' 23"	11.91
6	1023915.29	3505920.84	231° 7' 58"	12.51
7	1023907.44	3505911.1	321° 4' 4"	39.4
8	1023938.09	3505886.34	320° 46' 28"	3.16
9	1023940.54	3505884.34	51° 44' 57"	2.41
10	1023942.03	3505886.23	51° 55' 10"	25.18
11	1023957.56	3505906.05	321° 5' 6"	24.55
1	1023976.66	3505890.63		

Земельный участок :ЗУ70

Номер точки	X	Y	Дирекционный угол	Длина
1	1023857.49	3505898.6	52° 2' 27"	41.13
2	1023882.79	3505931.03	51° 21' 4"	24.8
3	1023898.28	3505950.4	52° 37' 27"	0.91
4	1023898.83	3505951.12	51° 45' 58"	0.42
5	1023899.09	3505951.45	140° 51' 57"	30.37
6	1023875.53	3505970.62	231° 6' 54"	93.4
7	1023816.9	3505897.92	320° 41' 14"	15.48
8	1023828.88	3505888.11	320° 36' 38"	15.7
9	1023841.01	3505878.15	51° 7' 52"	16.68
10	1023851.48	3505891.14	51° 8' 39"	9.58
1	1023857.49	3505898.6		

Земельный участок :ЗУ71

Номер точки	X	Y	Дирекционный угол	Длина
-------------	---	---	-------------------	-------



Номер точки	X	Y	Дирекционный угол	Длина
1	1023924.5	3505913.29	51° 7' 0"	36.03
2	1023947.12	3505941.34	140° 59' 21"	6.37
3	1023942.17	3505945.35	236° 28' 35"	7.64
4	1023937.95	3505938.98	327° 4' 13"	2.3
5	1023939.88	3505937.73	236° 35' 41"	3.91
6	1023937.73	3505934.47	146° 51' 40"	16.72
7	1023923.73	3505943.61	56° 44' 12"	13.04
8	1023930.88	3505954.51	140° 57' 42"	43.98
9	1023896.72	3505982.21	140° 59' 26"	9.21
10	1023889.56	3505988.01	231° 6' 46"	10.62
11	1023882.89	3505979.74	231° 5' 45"	11.72
12	1023875.53	3505970.62	320° 51' 57"	30.37
13	1023899.09	3505951.45	231° 45' 58"	0.42
14	1023898.83	3505951.12	232° 37' 27"	0.91
15	1023898.28	3505950.4	231° 21' 4"	24.8
16	1023882.79	3505931.03	320° 45' 5"	1.98
17	1023884.32	3505929.78	321° 20' 25"	0.58
18	1023884.77	3505929.42	321° 7' 9"	15.39
19	1023896.75	3505919.76	320° 49' 50"	4.04
20	1023899.88	3505917.21	321° 3' 17"	9.72
21	1023907.44	3505911.1	51° 7' 58"	12.51
22	1023915.29	3505920.84	320° 39' 23"	11.91
1	1023924.5	3505913.29		

Земельный участок :ЗУ72

Номер точки	X	Y	Дирекционный угол	Длина
1	1023838.79	3505757.45	51° 8' 39"	20.55
2	1023851.68	3505773.45	140° 51' 19"	71.05
3	1023796.58	3505818.3	231° 4' 50"	46.53
4	1023767.35	3505782.1	320° 37' 29"	28.14
5	1023789.1	3505764.25	51° 6' 30"	26.25
6	1023805.58	3505784.68	320° 39' 2"	42.95
1	1023838.79	3505757.45		

Земельный участок :ЗУ74

Номер точки	X	Y	Дирекционный угол	Длина
1	1023891.99	3505891.95	51° 6' 14"	24.61
2	1023907.44	3505911.1	141° 3' 17"	9.72
3	1023899.88	3505917.21	140° 49' 50"	4.04
4	1023896.75	3505919.76	141° 7' 9"	15.39
5	1023884.77	3505929.42	141° 20' 25"	0.58
6	1023884.32	3505929.78	140° 45' 5"	1.98
7	1023882.79	3505931.03	232° 2' 27"	41.13
8	1023857.49	3505898.6	320° 40' 49"	8
9	1023863.68	3505893.53	230° 37' 50"	9.59
10	1023857.6	3505886.12	320° 39' 17"	23.11
11	1023875.47	3505871.47	51° 6' 32"	26.31
1	1023891.99	3505891.95		

Земельный участок :ЗУ75

Номер точки	X	Y	Дирекционный угол	Длина
1	1023942.17	3505945.36	56° 26' 24"	4.88
2	1023944.87	3505949.43	146° 33' 5"	14.48
3	1023932.79	3505957.41	236° 37' 49"	3.47
4	1023930.88	3505954.51	320° 58' 37"	14.53

1	1023942.17	3505945.36		
---	------------	------------	--	--

Земельный участок :ЗУ76

Номер точки	X	Y	Дирекционный угол	Длина
1	1023539.28	3506016.88	51° 17' 53"	12.76
2	1023547.26	3506026.84	50° 46' 55"	9.62
3	1023553.34	3506034.29	140° 58' 34"	17.45
4	1023539.78	3506045.28	140° 57' 57"	29.39
5	1023516.95	3506063.79	140° 58' 18"	3.4
6	1023514.31	3506065.93	231° 2' 57"	9.53
7	1023508.32	3506058.52	140° 39' 45"	2.51
8	1023506.38	3506060.11	140° 56' 39"	21.92
9	1023489.36	3506073.92	230° 56' 49"	0.68
10	1023488.93	3506073.39	230° 44' 20"	39.74
11	1023463.78	3506042.62	321° 37' 59"	39.12
12	1023494.45	3506018.34	321° 37' 36"	35.6
13	1023522.36	3505996.24	50° 39' 22"	26.69
1	1023539.28	3506016.88		

Земельный участок :ЗУ77

Номер точки	X	Y	Дирекционный угол	Длина
1	1023747.95	3505853.68	51° 4' 40"	25.91
2	1023764.23	3505873.84	140° 58' 10"	119.67
3	1023671.27	3505949.2	230° 57' 51"	32.12
4	1023651.04	3505924.25	320° 57' 9"	6
5	1023655.7	3505920.47	230° 57' 43"	14.91
6	1023646.31	3505908.89	320° 57' 17"	30.88
7	1023670.29	3505889.44	320° 58' 5"	61.07
8	1023717.73	3505850.98	51° 4' 9"	21.13
9	1023731.01	3505867.42	320° 57' 16"	21.81
1	1023747.95	3505853.68		

Земельный участок :ЗУ78

Номер точки	X	Y	Дирекционный угол	Длина
1	1023831.44	3506351.88	88° 35' 56"	54.81
2	1023832.78	3506406.67	178° 39' 8"	5.1
3	1023827.68	3506406.79	179° 52' 5"	4.34
4	1023823.34	3506406.8	180° 0' 0"	0.76
5	1023822.58	3506406.8	180° 4' 59"	62.06
6	1023760.52	3506406.71	230° 15' 28"	1.16
7	1023759.78	3506405.82	230° 48' 15"	22.37
8	1023745.64	3506388.48	320° 51' 58"	41.72
9	1023778	3506362.15	320° 51' 48"	15.57
10	1023790.08	3506352.32	0° 4' 0"	8.58
11	1023798.66	3506352.33	357° 47' 51"	1.04
12	1023799.7	3506352.29	359° 51' 27"	4.02
13	1023803.72	3506352.28	358° 58' 13"	13.91
14	1023817.63	3506352.03	358° 55' 21"	6.38
15	1023824.01	3506351.91	0° 0' 0"	4.09
16	1023828.1	3506351.91	359° 29' 7"	3.34
1	1023831.44	3506351.88		

Земельный участок :ЗУ79

Номер точки	X	Y	Дирекционный угол	Длина
1	1023590.37	3506158.95	51° 4' 37"	11.22
2	1023597.42	3506167.68	140° 58' 24"	10.74
3	1023589.08	3506174.44	231° 4' 37"	11.22

4	1023582.03	3506165.71	320° 58' 24"	10.74
1	1023590.37	3506158.95		

Земельный участок :ЗУ80

Номер точки	X	Y	Дирекционный угол	Длина
1	1023648.16	3505862.15	50° 57' 11"	25.43
2	1023664.18	3505881.9	50° 58' 50"	9.7
3	1023670.29	3505889.44	140° 57' 17"	30.88
4	1023646.31	3505908.89	50° 57' 43"	14.91
5	1023655.7	3505920.47	140° 57' 9"	6
6	1023651.04	3505924.25	140° 58' 31"	28.19
7	1023629.14	3505942	230° 53' 20"	19.23
8	1023617.01	3505927.08	320° 54' 28"	16.35
9	1023629.7	3505916.77	320° 29' 18"	3.99
10	1023632.78	3505914.23	320° 19' 22"	9.15
11	1023639.82	3505908.39	231° 36' 45"	11.18
12	1023632.88	3505899.63	230° 43' 22"	46.52
13	1023603.43	3505863.62	230° 32' 50"	3.95
14	1023600.92	3505860.57	230° 49' 44"	12.6
15	1023592.96	3505850.8	320° 37' 50"	8.07
16	1023599.2	3505845.68	320° 48' 6"	3.99
17	1023602.29	3505843.16	320° 39' 46"	21.93
18	1023619.25	3505829.26	320° 55' 28"	1.51
19	1023620.42	3505828.31	50° 39' 3"	16.88
20	1023631.12	3505841.36	50° 39' 40"	26.88
1	1023648.16	3505862.15		

Земельный участок :ЗУ81

Номер точки	X	Y	Дирекционный угол	Длина
1	1023666.32	3505953.21	50° 59' 26"	24.05
2	1023681.46	3505971.9	140° 57' 33"	22.07
3	1023664.32	3505985.8	140° 51' 24"	69.57
4	1023610.36	3506029.72	141° 44' 10"	1.81
5	1023608.94	3506030.84	140° 31' 49"	18.34
6	1023594.78	3506042.5	50° 57' 5"	11.05
7	1023601.74	3506051.08	50° 43' 40"	9.35
8	1023607.66	3506058.32	53° 9' 17"	9.27
9	1023613.22	3506065.74	49° 44' 28"	11.98
10	1023620.96	3506074.88	50° 3' 55"	23.87
11	1023636.28	3506093.18	50° 19' 56"	3.2
12	1023638.32	3506095.64	50° 16' 12"	9.7
13	1023644.52	3506103.1	50° 14' 37"	11.92
14	1023652.14	3506112.26	51° 30' 57"	11.22
15	1023659.12	3506121.04	140° 58' 27"	24.93
16	1023639.75	3506136.74	231° 4' 7"	13.84
17	1023631.05	3506125.97	231° 4' 50"	57.54
18	1023594.9	3506081.2	231° 4' 17"	16.31
19	1023584.65	3506068.51	320° 49' 26"	6.76
20	1023589.89	3506064.24	231° 24' 53"	23.99
21	1023574.93	3506045.49	231° 22' 41"	14.13
22	1023566.11	3506034.45	320° 58' 22"	35.81
23	1023593.93	3506011.9	320° 57' 24"	32.43
24	1023619.12	3505991.47	320° 58' 28"	33.76

Номер точки	X	Y	Дирекционный угол	Длина
25	1023645.35	3505970.21	320° 58' 8"	27
1	1023666.32	3505953.21		
26	1023598.05	3506050.55	47° 56' 32"	17.5
27	1023609.77	3506063.54	138° 0' 24"	6.88
28	1023604.66	3506068.14	228° 0' 37"	17.5
29	1023592.95	3506055.13	318° 3' 54"	4.89
30	1023596.59	3506051.86	318° 5' 59"	1.96
26	1023598.05	3506050.55		

Земельный участок :ЗУ82

Номер точки	X	Y	Дирекционный угол	Длина
1	1023822,31	3506068,42	51° 6' 8"	36.85
2	1023845,45	3506097,1	88° 24' 8"	26.54
3	1023846,19	3506123,63	179° 5' 26"	18.27
4	1023827,92	3506123,92	90° 28' 5"	24.48
5	1023827,72	3506148,4	88° 52' 49"	18.42
6	1023828,08	3506166,82	89° 31' 59"	46.64
7	1023828,46	3506213,46	89° 45' 1"	9.18
8	1023828,5	3506222,64	89° 4' 25"	38.35
9	1023829,12	3506260,98	88° 29' 19"	47.02
10	1023830,36	3506307,98	88° 41' 15"	8.73
11	1023830,56	3506316,71	88° 34' 0"	35.18
12	1023831,44	3506351,88	179° 29' 7"	3.34
13	1023828,1	3506351,91	180° 0' 0"	4.09
14	1023824,01	3506351,91	178° 55' 21"	6.38
15	1023817,63	3506352,03	270° 1' 40"	41.4
16	1023817,65	3506310,63	269° 59' 4"	73.68
17	1023817,63	3506236,95	270° 0' 0"	76.79
18	1023817,63	3506160,16	269° 58' 17"	40.22
19	1023817,61	3506119,94	231° 9' 7"	37.08
20	1023794,35	3506091,06	320° 57' 9"	3
21	1023796,68	3506089,17	321° 0' 23"	32.98
1	1023822,31	3506068,42		

Земельный участок :ЗУ83

Номер точки	X	Y	Дирекционный угол	Длина
1	1023782.39	3505830.45	51° 7' 17"	74.07
2	1023828.88	3505888.11	140° 41' 14"	15.48
3	1023816.9	3505897.92	51° 6' 54"	93.4
4	1023875.53	3505970.62	51° 5' 45"	11.72
5	1023882.89	3505979.74	51° 6' 46"	10.62
6	1023889.56	3505988.01	140° 59' 12"	20
7	1023874.02	3506000.6	231° 5' 0"	114.63
8	1023802.01	3505911.41	320° 57' 52"	4.29
9	1023805.34	3505908.71	231° 5' 38"	15.99
10	1023795.3	3505896.27	140° 57' 36"	10.83
11	1023786.89	3505903.09	51° 5' 38"	15.99
12	1023796.93	3505915.53	140° 59' 17"	3.05
13	1023794.56	3505917.45	231° 8' 3"	24.75
14	1023779.03	3505898.18	140° 38' 12"	106.19
15	1023696.93	3505965.53	141° 3' 42"	9.64
16	1023689.43	3505971.59	230° 57' 19"	28.83
17	1023671.27	3505949.2	320° 58' 10"	119.67
18	1023764.23	3505873.84	231° 4' 40"	25.91
19	1023747.95	3505853.68	231° 4' 45"	31.18

Номер точки	X	Y	Дирекционный угол	Длина
20	1023728.36	3505829.42	231° 4' 54"	95.51
21	1023668.36	3505755.11	320° 57' 45"	25.12
22	1023687.87	3505739.29	51° 6' 39"	31.62
23	1023707.72	3505763.9	51° 7' 35"	17.16
24	1023718.49	3505777.26	51° 6' 2"	34.73
25	1023740.3	3505804.29	51° 6' 55"	46.93
26	1023769.76	3505840.82	320° 36' 43"	16.34
1	1023782.39	3505830.45		

Земельный участок :ЗУ84

Номер точки	X	Y	Дирекционный угол	Длина
1	1023631.05	3506125.97	51° 4' 7"	13.84
2	1023639.75	3506136.74	140° 57' 31"	48.09
3	1023602.4	3506167.03	231° 5' 41"	13.85
4	1023593.7	3506156.25	320° 56' 44"	7.03
5	1023599.16	3506151.82	320° 58' 19"	41.05
1	1023631.05	3506125.97		

Земельный участок :ЗУ85

Номер точки	X	Y	Дирекционный угол	Длина
1	1023614.97	3506194.2	51° 6' 56"	12.74
2	1023622.97	3506204.12	140° 58' 49"	21.38
3	1023606.36	3506217.58	230° 44' 27"	13.29
4	1023597.95	3506207.29	322° 24' 59"	9.31
5	1023605.33	3506201.61	322° 36' 27"	4.17
6	1023608.64	3506199.08	322° 22' 13"	7.99
1	1023614.97	3506194.2		

Земельный участок :ЗУ86

Номер точки	X	Y	Дирекционный угол	Длина
1	1023887.25	3505779.88	51° 4' 49"	19.96
2	1023899.79	3505795.41	140° 38' 2"	25.21
3	1023880.3	3505811.4	140° 38' 34"	72.49
4	1023824.25	3505857.37	51° 6' 44"	26.7
5	1023841.01	3505878.15	140° 36' 38"	15.7
6	1023828.88	3505888.11	231° 7' 17"	74.07
7	1023782.39	3505830.45	320° 38' 19"	15.69
8	1023794.52	3505820.5	51° 7' 5"	27.4
9	1023811.72	3505841.83	320° 38' 53"	74.08
10	1023869	3505794.86	320° 37' 12"	23.61
1	1023887.25	3505779.88		

Земельный участок :ЗУ87

Номер точки	X	Y	Дирекционный угол	Длина
1	1023584.65	3506068.51	51° 4' 17"	16.31
2	1023594.9	3506081.2	140° 58' 3"	40.81
3	1023563.2	3506106.9	231° 33' 11"	9.67
4	1023557.19	3506099.33	141° 30' 57"	33.65
5	1023530.85	3506120.27	142° 37' 50"	2.98
6	1023528.48	3506122.08	231° 18' 26"	8.11
7	1023523.41	3506115.75	321° 28' 59"	21.29
8	1023540.07	3506102.49	231° 31' 1"	54.14
9	1023506.38	3506060.11	320° 39' 45"	2.51
10	1023508.32	3506058.52	51° 2' 57"	9.53
11	1023514.31	3506065.93	320° 58' 18"	3.4
12	1023516.95	3506063.79	51° 30' 42"	21.39

13	1023530.26	3506080.53	320° 54' 22"	2.06
14	1023531.86	3506079.23	321° 56' 51"	14.15
15	1023543	3506070.51	52° 29' 27"	4.12
16	1023545.51	3506073.78	141° 23' 29"	19.18
17	1023530.52	3506085.75	50° 59' 2"	19.33
18	1023542.69	3506100.77	320° 37' 36"	19.18
19	1023557.52	3506088.6	50° 39' 34"	1.58
20	1023558.52	3506089.82	320° 48' 5"	33.72
1	1023584.65	3506068.51		

Земельный участок :ЗУ88

Номер точки	X	Y	Дирекционный угол	Длина
1	1023602.4	3506167.03	51° 5' 7"	41.76
2	1023628.63	3506199.52	140° 53' 55"	7.29
3	1023622.97	3506204.12	231° 6' 56"	12.74
4	1023614.97	3506194.2	230° 4' 39"	21.97
5	1023600.87	3506177.35	140° 58' 15"	21.07
6	1023584.5	3506190.62	145° 0' 29"	0.12
7	1023584.4	3506190.69	230° 49' 10"	7.04
8	1023579.95	3506185.23	230° 46' 18"	13.85
9	1023571.19	3506174.5	320° 57' 43"	13.96
10	1023582.03	3506165.71	51° 4' 37"	11.22
11	1023589.08	3506174.44	320° 58' 24"	10.74
12	1023597.42	3506167.68	231° 4' 37"	11.22
13	1023590.37	3506158.95	320° 57' 52"	4.29
14	1023593.7	3506156.25	51° 5' 41"	13.85
1	1023602.4	3506167.03		

Земельный участок :ЗУ89

Номер точки	X	Y	Дирекционный угол	Длина
1	1023795.35	3506213.9	90° 0' 0"	6.18
2	1023795.35	3506220.08	180° 5' 18"	32.39
3	1023762.96	3506220.03	230° 52' 58"	46.16
4	1023733.84	3506184.22	140° 57' 14"	31.97
5	1023709.01	3506204.36	231° 4' 48"	8.95
6	1023703.39	3506197.4	320° 57' 48"	21.37
7	1023719.99	3506183.94	231° 6' 39"	25.37
8	1023704.06	3506164.19	320° 58' 21"	10.47
9	1023712.19	3506157.6	320° 59' 26"	4.61
10	1023715.77	3506154.7	50° 51' 38"	6.72
11	1023720.01	3506159.91	50° 52' 46"	13.6
12	1023728.59	3506170.46	320° 44' 39"	1.2
13	1023729.52	3506169.7	50° 52' 47"	56.95
14	1023765.45	3506213.88	0° 1' 55"	17.95
15	1023783.4	3506213.89	0° 2' 53"	11.95
1	1023795.35	3506213.9		

Земельный участок :ЗУ90

Номер точки	X	Y	Дирекционный угол	Длина
1	1023839.92	3505973.7	231° 7' 2"	72.26
2	1023794.56	3505917.45	320° 59' 17"	3.05
3	1023796.93	3505915.53	320° 57' 26"	6.54
4	1023802.01	3505911.41	51° 5' 0"	114.63
5	1023874.02	3506000.6	140° 57' 39"	9.67
6	1023866.51	3506006.69	231° 7' 52"	42.37
1	1023839.92	3505973.7		

## Земельный участок :ЗУ91

Номер точки	X	Y	Дирекционный угол	Длина
1	1023651.04	3505924.25	50° 57' 51"	32.12
2	1023671.27	3505949.2	50° 57' 19"	28.83
3	1023689.43	3505971.59	50° 57' 38"	30.17
4	1023708.43	3505995.02	140° 45' 53"	11.19
5	1023699.76	3506002.1	229° 50' 38"	1.26
6	1023698.95	3506001.14	230° 16' 56"	12.52
7	1023690.95	3505991.51	140° 31' 31"	11.97
8	1023681.71	3505999.12	169° 17' 3"	5.49
9	1023676.32	3506000.14	230° 4' 36"	18.7
10	1023664.32	3505985.8	320° 57' 33"	22.07
11	1023681.46	3505971.9	230° 59' 26"	24.05
12	1023666.32	3505953.21	230° 58' 21"	23.85
13	1023651.3	3505934.68	140° 57' 31"	28.13
14	1023629.45	3505952.4	231° 3' 57"	2.61
15	1023627.81	3505950.37	231° 7' 10"	21.89
16	1023614.07	3505933.33	231° 6' 28"	63.53
17	1023574.18	3505883.88	231° 6' 34"	40.73
18	1023548.61	3505852.18	320° 56' 44"	6.35
19	1023553.54	3505848.18	51° 16' 2"	27.01
20	1023570.44	3505869.25	51° 9' 52"	70.72
21	1023614.79	3505924.34	50° 59' 6"	3.53
22	1023617.01	3505927.08	50° 53' 20"	19.23
23	1023629.14	3505942	320° 58' 31"	28.19
1	1023651.04	3505924.25		
24	1023681.92	3505976.77	51° 37' 22"	15.21
25	1023691.36	3505988.69	141° 48' 34"	15.45
26	1023679.22	3505998.24	230° 3' 18"	15.25
27	1023669.43	3505986.55	321° 56' 17"	15.86
24	1023681.92	3505976.77		

## Земельный участок :ЗУ92

Номер точки	X	Y	Дирекционный угол	Длина
1	1023534,51	3505892,04	50° 49' 35"	4.18
2	1023537,15	3505895,28	142° 8' 42"	15.01
3	1023525,3	3505904,49	52° 10' 35"	13.7
4	1023533,7	3505915,31	140° 59' 41"	11.92
5	1023524,44	3505922,81	230° 51' 28"	11.5
6	1023517,18	3505913,89	140° 56' 59"	20.4
7	1023501,34	3505926,74	140° 57' 1"	5.05
8	1023497,42	3505929,92	141° 0' 56"	9.65
9	1023489,92	3505935,99	140° 57' 52"	6.19
10	1023485,11	3505939,89	230° 51' 14"	28.15
11	1023467,34	3505918,06	320° 58' 14"	6.05
12	1023472,04	3505914,25	50° 50' 31"	22.09
13	1023485,99	3505931,38	320° 57' 54"	62.46
1	1023534,51	3505892,04		

## Земельный участок :ЗУ93

Номер точки	X	Y	Дирекционный угол	Длина
1	1023725.35	3506065.94	51° 7' 1"	42.87
2	1023752.26	3506099.31	140° 59' 56"	6.29
3	1023747.37	3506103.27	231° 6' 42"	42.31
4	1023720.81	3506070.34	320° 55' 21"	1.71
5	1023722.14	3506069.26	314° 2' 6"	4.62

1	1023725.35	3506065.94		
---	------------	------------	--	--

Земельный участок :ЗУ94

Номер точки	X	Y	Дирекционный угол	Длина
1	1023752.08	3506044.92	51° 7' 21"	42.36
2	1023778.67	3506077.9	140° 58' 9"	34
3	1023752.26	3506099.31	231° 7' 1"	42.87
4	1023725.35	3506065.94	322° 6' 54"	25.18
5	1023745.22	3506050.48	320° 58' 31"	8.83
1	1023752.08	3506044.92		
6	1023747.8	3506073.16	51° 49' 28"	7.02
7	1023752.14	3506078.68	141° 50' 49"	7.95
8	1023745.89	3506083.59	231° 41' 47"	7.03
9	1023741.53	3506078.07	321° 56' 9"	7.96
6	1023747.8	3506073.16		

Земельный участок :ЗУ95

Номер точки	X	Y	Дирекционный угол	Длина
1	1023757.45	3506040.58	51° 6' 51"	42.36
2	1023784.04	3506073.55	140° 59' 26"	6.91
3	1023778.67	3506077.9	231° 7' 21"	42.36
4	1023752.08	3506044.92	321° 3' 18"	6.9
1	1023757.45	3506040.58		

Земельный участок :ЗУ96

Номер точки	X	Y	Дирекционный угол	Длина
1	1023740.36	3505725.05	51° 5' 0"	9.41
2	1023746.27	3505732.37	140° 31' 33"	14.83
3	1023734.82	3505741.8	140° 47' 31"	13.38
4	1023724.45	3505750.26	231° 7' 31"	24.98
5	1023708.77	3505730.81	231° 3' 15"	6.57
6	1023704.64	3505725.7	320° 55' 39"	6.5
7	1023709.69	3505721.6	51° 6' 31"	12.76
8	1023717.7	3505731.53	51° 4' 21"	9.36
9	1023723.58	3505738.81	320° 38' 51"	21.7
1	1023740.36	3505725.05		

Земельный участок :ЗУ97

Номер точки	X	Y	Дирекционный угол	Длина
1	1023939.88	3505937.73	147° 4' 13"	2.3
2	1023937.95	3505938.98	56° 31' 4"	7.65
3	1023942.17	3505945.36	140° 58' 37"	14.53
4	1023930.88	3505954.51	236° 44' 12"	13.04
5	1023923.73	3505943.61	326° 51' 40"	16.72
6	1023937.73	3505934.47	56° 35' 41"	3.91
1	1023939.88	3505937.73		

Земельный участок :ЗУ98

Номер точки	X	Y	Дирекционный угол	Длина
1	1023477,57	3505930,62	50° 52' 35"	5.59
2	1023481,1	3505934,96	141° 26' 39"	2.58
3	1023479,08	3505936,57	141° 44' 59"	4.15
4	1023475,82	3505939,14	141° 37' 9"	4.17
5	1023472,55	3505941,73	101° 21' 55"	10.15
6	1023470,55	3505951,68	140° 58' 1"	10.07
7	1023462,73	3505958,02	140° 57' 29"	13.35
8	1023452,36	3505966,43	140° 57' 49"	39.2



9	1023421,91	3505991,12	230° 55' 2"	7.61
10	1023417,11	3505985,21	317° 48' 39"	30.57
11	1023439,76	3505964,68	317° 51' 1"	28.3
12	1023460,74	3505945,69	317° 47' 2"	13.39
13	1023470,66	3505936,69	318° 45' 31"	0.97
14	1023471,39	3505936,05	318° 39' 23"	4.1
15	1023474,47	3505933,34	318° 44' 8"	4.12
1	1023477,57	3505930,62		

Земельный участок :ЗУ99

Номер точки	X	Y	Дирекционный угол	Длина
1	1023873,84	3506097,1	86° 3' 17"	0.29
2	1023873,86	3506097,39	177° 25' 9"	6
3	1023867,87	3506097,66	87° 41' 11"	0.99
4	1023867,91	3506098,65	185° 26' 39"	7.06
5	1023860,88	3506097,98	87° 27' 25"	6.99
6	1023861,19	3506104,96	357° 25' 24"	2
7	1023863,19	3506104,87	87° 22' 57"	7.01
8	1023863,51	3506111,87	180° 50' 37"	17.66
9	1023845,85	3506111,61	268° 25' 15"	14.52
10	1023845,45	3506097,1	0° 0' 0"	11.1
11	1023856,55	3506097,1	0° 0' 0"	17.29
1	1023873,84	3506097,1		

Земельный участок :ЗУ100

Номер точки	X	Y	Дирекционный угол	Длина
1	1023462,73	3505958,02	50° 57' 24"	66.98
2	1023504,92	3506010,04	141° 37' 42"	13.35
3	1023494,45	3506018,33	141° 37' 17"	39.12
4	1023463,78	3506042,62	230° 41' 56"	17.3
5	1023452,82	3506029,23	230° 41' 49"	23.65
6	1023437,84	3506010,93	230° 48' 24"	13.42
7	1023429,36	3506000,53	231° 37' 51"	12
8	1023421,91	3505991,12	320° 57' 49"	39.2
9	1023452,36	3505966,43	320° 57' 29"	13.35
1	1023462,73	3505958,02		

2 этап

Земельный участок :ЗУ1

Номер точки	X	Y	Дирекционный угол	Длина
1	1023574.93	3506045.49	51° 24' 53"	23.99
2	1023589.89	3506064.24	140° 49' 26"	6.76
3	1023584.65	3506068.51	140° 48' 5"	33.72
4	1023558.52	3506089.82	230° 39' 34"	1.58
5	1023557.52	3506088.6	230° 34' 40"	12.44
6	1023549.62	3506078.99	142° 34' 15"	2.25
7	1023547.83	3506080.36	229° 32' 31"	3.04
8	1023545.86	3506078.05	322° 2' 17"	2.31
9	1023547.68	3506076.63	232° 42' 51"	3.58
10	1023545.51	3506073.78	232° 29' 27"	4.12
11	1023543	3506070.51	322° 12' 22"	1.86
12	1023544.47	3506069.37	321° 43' 51"	11.22
13	1023553.28	3506062.42	232° 19' 13"	12.88
14	1023545.41	3506052.23	230° 59' 24"	8.94
15	1023539.78	3506045.28	320° 58' 34"	17.45
16	1023553.34	3506034.29	51° 9' 53"	8.16

17	1023558.46	3506040.65	320° 58' 36"	9.85
18	1023566.11	3506034.45	51° 22' 41"	14.13
1	1023574.93	3506045.49		

Земельный участок :ЗУ2

Номер точки	X	Y	Дирекционный угол	Длина
1	1023506.38	3506060.11	51° 31' 1"	54.14
2	1023540.07	3506102.49	141° 28' 59"	21.29
3	1023523.41	3506115.75	231° 27' 14"	1.57
4	1023522.43	3506114.52	140° 27' 2"	3.72
5	1023519.56	3506116.89	230° 30' 24"	35
6	1023497.3	3506089.88	320° 28' 28"	3.93
7	1023500.33	3506087.38	230° 51' 31"	15.24
8	1023490.71	3506075.56	230° 32' 23"	2.12
9	1023489.36	3506073.92	320° 56' 39"	21.92
1	1023506.38	3506060.11		

Земельный участок :ЗУ3

Номер точки	X	Y	Дирекционный угол	Длина
1	1023582.08	3506130.64	51° 6' 60"	27.21
2	1023599.16	3506151.82	140° 56' 44"	7.03
3	1023593.7	3506156.25	140° 57' 52"	4.29
4	1023590.37	3506158.95	140° 58' 24"	10.74
5	1023582.03	3506165.71	140° 57' 43"	13.96
6	1023571.19	3506174.5	230° 45' 32"	27.55
7	1023553.76	3506153.16	321° 30' 30"	36.18
1	1023582.08	3506130.64		

Земельный участок :ЗУ5

Номер точки	X	Y	Дирекционный угол	Длина
1	1023839.92	3505973.7	51° 7' 52"	42.37
2	1023866.51	3506006.69	140° 57' 42"	52.97
3	1023825.37	3506040.05	140° 58' 25"	53.2
4	1023784.04	3506073.55	231° 6' 51"	42.36
5	1023757.45	3506040.58	320° 57' 46"	53.09
6	1023798.69	3506007.14	320° 57' 21"	53.09
1	1023839.92	3505973.7		

Земельный участок :ЗУ6

Номер точки	X	Y	Дирекционный угол	Длина
1	1024036.47	3506013.78	89° 38' 56"	29.37
2	1024036.65	3506043.15	89° 47' 5"	5.32
3	1024036.67	3506048.47	89° 30' 27"	16.29
4	1024036.81	3506064.76	89° 25' 58"	4.04
5	1024036.85	3506068.8	89° 31' 49"	8.54
6	1024036.92	3506077.34	89° 33' 57"	3.96
7	1024036.95	3506081.3	89° 26' 28"	6.15
8	1024037.01	3506087.45	89° 42' 44"	3.98
9	1024037.03	3506091.43	90° 51' 36"	5.33
10	1024036.95	3506096.76	179° 43' 1"	22.27
11	1024014.68	3506096.87	179° 41' 52"	15.17
12	1023999.51	3506096.95	179° 43' 23"	31.03
13	1023968.48	3506097.1	230° 53' 15"	8.89
14	1023962.87	3506090.2	230° 53' 58"	16.85
15	1023952.24	3506077.12	269° 51' 23"	11.97

16	1023952.21	3506065.15	230° 52' 17"	17.56
17	1023941.13	3506051.53	320° 53' 45"	10.88
18	1023949.57	3506044.67	320° 52' 51"	48.52
19	1023987.21	3506014.06	359° 40' 28"	49.26
1	1024036.47	3506013.78		

Земельный участок :ЗУ7

Номер точки	X	Y	Дирекционный угол	Длина
1	1023983.89	3505976.84	50° 53' 53"	13.56
2	1023992.44	3505987.36	140° 53' 10"	20.89
3	1023976.23	3506000.54	50° 55' 8"	17.42
4	1023987.21	3506014.06	140° 52' 51"	48.52
5	1023949.57	3506044.67	140° 53' 45"	10.88
6	1023941.13	3506051.53	230° 52' 43"	30.24
7	1023922.05	3506028.07	230° 52' 34"	31.43
8	1023902.22	3506003.69	320° 59' 41"	80.3
9	1023964.62	3505953.15	50° 52' 27"	30.54
1	1023983.89	3505976.84		

Земельный участок :ЗУ8

Номер точки	X	Y	Дирекционный угол	Длина
1	1023817.65	3506310.63	90° 1' 40"	41.4
2	1023817.63	3506352.03	178° 58' 13"	13.91
3	1023803.72	3506352.28	179° 51' 27"	4.02
4	1023799.7	3506352.29	177° 47' 51"	1.04
5	1023798.66	3506352.33	180° 4' 0"	8.58
6	1023790.08	3506352.32	140° 51' 48"	15.57
7	1023778	3506362.15	140° 51' 58"	41.72
8	1023745.64	3506388.48	230° 49' 23"	90.33
9	1023688.58	3506318.46	320° 52' 21"	20.66
10	1023704.61	3506305.42	320° 51' 16"	13.45
11	1023715.04	3506296.93	320° 51' 28"	24.11
12	1023733.74	3506281.71	0° 0' 0"	29.22
13	1023762.96	3506281.71	0° 0' 0"	19.29
14	1023782.25	3506281.71	90° 0' 0"	10.04
15	1023782.25	3506291.75	90° 0' 0"	18.86
16	1023782.25	3506310.61	0° 2' 53"	11.91
17	1023794.16	3506310.62	0° 0' 0"	4.28
18	1023798.44	3506310.62	0° 1' 47"	19.21
1	1023817.65	3506310.63		

Земельный участок :ЗУ9

Номер точки	X	Y	Дирекционный угол	Длина
1	1023794.35	3506091.06	51° 9' 7"	37.08
2	1023817.61	3506119.94	89° 58' 12"	38.05
3	1023817.63	3506157.99	90° 0' 0"	2.17
4	1023817.63	3506160.16	180° 2' 1"	34.23
5	1023783.4	3506160.14	90° 0' 0"	53.75
6	1023783.4	3506213.89	180° 1' 55"	17.95
7	1023765.45	3506213.88	230° 52' 47"	56.95
8	1023729.52	3506169.7	140° 44' 39"	1.2
9	1023728.59	3506170.46	230° 52' 46"	13.6
10	1023720.01	3506159.91	230° 51' 38"	6.72
11	1023715.77	3506154.7	320° 59' 49"	101.12
1	1023794.35	3506091.06		

Земельный участок :ЗУ10

Номер точки	X	Y	Дирекционный угол	Длина
1	1023733.84	3506184.22	50° 52' 58"	46.16
2	1023762.96	3506220.03	90° 0' 0"	61.68
3	1023762.96	3506281.71	180° 0' 0"	29.22
4	1023733.74	3506281.71	140° 51' 28"	24.11
5	1023715.04	3506296.93	140° 51' 16"	13.45
6	1023704.61	3506305.42	140° 52' 21"	20.66
7	1023688.58	3506318.46	230° 49' 5"	55.53
8	1023653.5	3506275.42	180° 0' 0"	0.01
9	1023653.49	3506275.42	230° 49' 41"	29.18
10	1023635.06	3506252.8	320° 57' 21"	34.21
11	1023661.63	3506231.25	50° 52' 59"	50.5
12	1023693.49	3506270.43	320° 58' 38"	40.67
13	1023725.09	3506244.82	230° 52' 46"	41.56
14	1023698.87	3506212.58	320° 58' 12"	13.05
15	1023709.01	3506204.36	320° 57' 14"	31.97
1	1023733.84	3506184.22		

Земельный участок :ЗУ11

Номер точки	X	Y	Дирекционный угол	Длина
1	1023703.39	3506197.4	51° 4' 48"	8.95
2	1023709.01	3506204.36	140° 58' 12"	13.05
3	1023698.87	3506212.58	50° 52' 46"	41.56
4	1023725.09	3506244.82	140° 58' 38"	40.67
5	1023693.49	3506270.43	230° 52' 59"	50.5
6	1023661.63	3506231.25	140° 57' 21"	34.21
7	1023635.06	3506252.8	230° 48' 32"	25.43
8	1023618.99	3506233.09	320° 59' 38"	88.1
9	1023687.45	3506177.64	51° 6' 27"	25.39
1	1023703.39	3506197.4		

Земельный участок :ЗУ12

Номер точки	X	Y	Дирекционный угол	Длина
1	1023945.65	3505852.22	51° 5' 11"	70.16
2	1023989.72	3505906.81	140° 58' 23"	54.84
3	1023947.12	3505941.34	231° 7' 0"	36.03
4	1023924.5	3505913.29	140° 39' 23"	11.91
5	1023915.29	3505920.84	231° 7' 58"	12.51
6	1023907.44	3505911.1	231° 6' 14"	24.61
7	1023891.99	3505891.95	320° 39' 1"	41.51
8	1023924.09	3505865.63	320° 39' 5"	25.2
9	1023943.58	3505849.65	51° 9' 1"	3.3
1	1023945.65	3505852.22		

Земельный участок :ЗУ13

Номер точки	X	Y	Дирекционный угол	Длина
1	1023851.68	3505773.45	51° 6' 27"	24.99
2	1023867.37	3505792.9	50° 13' 56"	1.94
3	1023868.61	3505794.39	53° 41' 44"	0.61
4	1023868.97	3505794.88	140° 38' 43"	74.04
5	1023811.72	3505841.83	231° 7' 5"	27.4
6	1023794.52	3505820.5	320° 26' 25"	2.98
7	1023796.82	3505818.6	231° 4' 58"	46.91
8	1023767.35	3505782.1	320° 37' 29"	28.14
9	1023789.1	3505764.25	51° 6' 30"	26.25
10	1023805.58	3505784.68	320° 39' 2"	42.95

11	1023838.79	3505757.45	51° 8' 39"	20.55
1	1023851.68	3505773.45		

Земельный участок :ЗУ14

Номер точки	X	Y	Дирекционный угол	Длина
1	1023813.65	3505688.72	51° 5' 48"	58.79
2	1023850.57	3505734.47	51° 4' 13"	58.37
3	1023887.25	3505779.88	140° 37' 44"	23.65
4	1023868.97	3505794.88	233° 41' 44"	0.61
5	1023868.61	3505794.39	230° 13' 56"	1.94
6	1023867.37	3505792.9	231° 6' 27"	24.99
7	1023851.68	3505773.45	231° 8' 39"	20.55
8	1023838.79	3505757.45	140° 39' 2"	42.95
9	1023805.58	3505784.68	231° 6' 30"	26.25
10	1023789.1	3505764.25	231° 2' 46"	34.37
11	1023767.49	3505737.52	141° 13' 14"	11.22
12	1023758.74	3505744.55	231° 22' 16"	17.33
13	1023747.92	3505731.01	140° 30' 12"	2.14
14	1023746.27	3505732.37	231° 5' 0"	9.41
15	1023740.36	3505725.05	140° 38' 51"	21.7
16	1023723.58	3505738.81	231° 5' 36"	22.12
17	1023709.69	3505721.6	320° 58' 24"	64.41
18	1023759.73	3505681.04	320° 57' 42"	37.1
19	1023788.55	3505657.67	51° 0' 11"	7.17
20	1023793.06	3505663.24	51° 5' 51"	4.79
21	1023796.07	3505666.97	50° 26' 25"	1.19
22	1023796.83	3505667.89	51° 51' 6"	3.67
23	1023799.1	3505670.78	50° 59' 13"	20.27
24	1023811.86	3505686.53	50° 44' 21"	2.83
1	1023813.65	3505688.72		

Земельный участок :ЗУ15

Номер точки	X	Y	Дирекционный угол	Длина
1	1023498,09	3505946,18	51° 5' 11"	2.47
2	1023499,64	3505948,1	51° 9' 47"	1.51
3	1023500,59	3505949,28	51° 12' 43"	50.19
4	1023532,03	3505988,4	140° 57' 59"	12.45
5	1023522,36	3505996,24	141° 38' 46"	22.24
6	1023504,92	3506010,04	230° 57' 24"	66.98
7	1023462,73	3505958,02	140° 57' 29"	13.35
8	1023452,36	3505966,43	140° 57' 49"	39.2
9	1023421,91	3505991,12	230° 53' 54"	28.14
10	1023404,16	3505969,28	320° 58' 6"	81.33
11	1023467,34	3505918,06	50° 51' 14"	28.15
12	1023485,11	3505939,89	320° 57' 52"	6.19
13	1023489,92	3505935,99	51° 16' 43"	13.06
1	1023498,09	3505946,18		

Земельный участок :ЗУ16

Номер точки	X	Y	Дирекционный угол	Длина
1	1023574.18	3505883.88	51° 6' 28"	63.53
2	1023614.07	3505933.33	140° 38' 34"	18.99
3	1023599.39	3505945.37	231° 7' 5"	27
4	1023582.44	3505924.35	140° 38' 36"	16.18
5	1023569.93	3505934.61	140° 57' 41"	16.07
6	1023557.45	3505944.73	231° 5' 13"	37.81

7	1023533.7	3505915.31	322° 10' 31"	15
8	1023545.55	3505906.11	232° 12' 7"	13.71
9	1023537.15	3505895.28	230° 49' 35"	4.18
10	1023534.51	3505892.04	140° 57' 54"	62.46
11	1023485.99	3505931.38	230° 50' 31"	22.09
12	1023472.04	3505914.25	320° 58' 15"	98.57
13	1023548.61	3505852.18	51° 6' 34"	40.73
1	1023574.18	3505883.88		

Земельный участок :ЗУ17

Номер точки	X	Y	Дирекционный угол	Длина
1	1023728.36	3505829.42	51° 4' 45"	31.18
2	1023747.95	3505853.68	140° 57' 16"	21.81
3	1023731.01	3505867.42	231° 4' 9"	21.13
4	1023717.73	3505850.98	140° 58' 5"	61.07
5	1023670.29	3505889.44	230° 58' 50"	9.7
6	1023664.18	3505881.9	230° 57' 11"	25.43
7	1023648.16	3505862.15	319° 33' 32"	4.27
8	1023651.41	3505859.38	319° 28' 39"	44.11
9	1023684.94	3505830.72	231° 4' 32"	21.98
10	1023671.13	3505813.62	231° 5' 21"	18.53
11	1023659.49	3505799.2	321° 0' 0"	9.47
12	1023666.85	3505793.24	231° 5' 15"	28.67
13	1023648.84	3505770.93	320° 58' 37"	25.13
14	1023668.36	3505755.11	51° 4' 54"	95.51
1	1023728.36	3505829.42		

Земельный участок :ЗУ18

Номер точки	X	Y	Дирекционный угол	Длина
1	1023767.49	3505737.52	51° 2' 46"	34.37
2	1023789.1	3505764.25	140° 37' 29"	28.14
3	1023767.35	3505782.1	51° 4' 58"	46.91
4	1023796.82	3505818.6	140° 26' 25"	2.98
5	1023794.52	3505820.5	140° 38' 19"	15.69
6	1023782.39	3505830.45	140° 36' 43"	16.34
7	1023769.76	3505840.82	231° 6' 55"	46.93
8	1023740.3	3505804.29	231° 6' 2"	34.73
9	1023718.49	3505777.26	231° 7' 35"	17.16
10	1023707.72	3505763.9	231° 6' 39"	31.62
11	1023687.87	3505739.29	320° 57' 20"	14.65
12	1023699.25	3505730.06	50° 51' 50"	6.58
13	1023703.4	3505735.16	320° 59' 26"	6.91
14	1023708.77	3505730.81	51° 7' 31"	24.98
15	1023724.45	3505750.26	320° 47' 31"	13.38
16	1023734.82	3505741.8	50° 59' 53"	17.26
17	1023745.68	3505755.21	320° 47' 17"	15.07
18	1023757.36	3505745.68	320° 41' 17"	1.78
19	1023758.74	3505744.55	321° 13' 14"	11.22
1	1023767.49	3505737.52		

Земельный участок :ЗУ19

Номер точки	X	Y	Дирекционный угол	Длина
1	1023651.3	3505934.68	50° 58' 21"	23.85
2	1023666.32	3505953.21	140° 58' 6"	21.9
3	1023649.31	3505967	140° 58' 6"	107.11
4	1023566.11	3506034.45	140° 58' 36"	9.85

5	1023558.46	3506040.65	231° 9' 53"	8.16
6	1023553.34	3506034.29	231° 4' 35"	22.38
7	1023539.28	3506016.88	320° 37' 55"	32.86
8	1023564.68	3505996.04	231° 9' 19"	17.41
9	1023553.76	3505982.48	320° 58' 38"	42.64
10	1023586.89	3505955.63	231° 6' 6"	27.01
11	1023569.93	3505934.61	320° 38' 36"	16.18
12	1023582.44	3505924.35	51° 7' 5"	27
13	1023599.39	3505945.37	320° 38' 34"	18.99
14	1023614.07	3505933.33	51° 6' 49"	24.5
15	1023629.45	3505952.4	320° 57' 31"	28.13
1	1023651.3	3505934.68		

Земельный участок :ЗУ20

Номер точки	X	Y	Дирекционный угол	Длина
1	1023924.5	3505913.29	51° 7' 0"	36.03
2	1023947.12	3505941.34	140° 59' 21"	6.37
3	1023942.17	3505945.35	140° 56' 47"	14.54
4	1023930.88	3505954.51	140° 57' 42"	43.98
5	1023896.72	3505982.21	140° 59' 26"	9.21
6	1023889.56	3505988.01	231° 6' 46"	10.62
7	1023882.89	3505979.74	231° 5' 45"	11.72
8	1023875.53	3505970.62	320° 51' 57"	30.37
9	1023899.09	3505951.45	232° 21' 9"	1.33
10	1023898.28	3505950.4	231° 21' 4"	24.8
11	1023882.79	3505931.03	320° 45' 5"	1.98
12	1023884.32	3505929.78	321° 20' 25"	0.58
13	1023884.77	3505929.42	321° 7' 9"	15.39
14	1023896.75	3505919.76	320° 49' 50"	4.04
15	1023899.88	3505917.21	321° 3' 17"	9.72
16	1023907.44	3505911.1	51° 7' 58"	12.51
17	1023915.29	3505920.84	320° 39' 23"	11.91
1	1023924.5	3505913.29		

Земельный участок :ЗУ21

Номер точки	X	Y	Дирекционный угол	Длина
1	1023666.85	3505793.24	141° 0' 0"	9.47
2	1023659.49	3505799.2	51° 5' 21"	18.53
3	1023671.13	3505813.62	51° 4' 32"	21.98
4	1023684.94	3505830.72	139° 28' 39"	44.11
5	1023651.41	3505859.38	139° 33' 32"	4.27
6	1023648.16	3505862.15	230° 39' 40"	26.88
7	1023631.12	3505841.36	230° 39' 3"	16.88
8	1023620.42	3505828.31	140° 55' 28"	1.51
9	1023619.25	3505829.26	140° 39' 46"	21.93
10	1023602.29	3505843.16	140° 48' 6"	3.99
11	1023599.2	3505845.68	140° 37' 50"	8.07
12	1023592.96	3505850.8	50° 49' 44"	12.6
13	1023600.92	3505860.57	50° 32' 50"	3.95
14	1023603.43	3505863.62	50° 43' 22"	46.52
15	1023632.88	3505899.63	51° 36' 45"	11.18
16	1023639.82	3505908.39	140° 19' 22"	9.15
17	1023632.78	3505914.23	140° 29' 18"	3.99
18	1023629.7	3505916.77	140° 54' 28"	16.35
19	1023617.01	3505927.08	230° 59' 6"	3.53
20	1023614.79	3505924.34	231° 9' 52"	70.72

Номер точки	X	Y	Дирекционный угол	Длина
21	1023570.44	3505869.25	231° 16' 2"	27.01
22	1023553.54	3505848.18	320° 58' 12"	64.31
23	1023603.5	3505807.68	321° 2' 39"	3.63
24	1023606.32	3505805.4	320° 58' 9"	54.74
25	1023648.84	3505770.93	51° 5' 15"	28.67
1	1023666.85	3505793.24		
26	1023639.21	3505818.37	51° 36' 34"	12.96
27	1023647.26	3505828.53	141° 32' 31"	11.98
28	1023637.88	3505835.98	231° 29' 29"	13.01
29	1023629.78	3505825.8	321° 56' 8"	4.51
30	1023633.33	3505823.02	231° 24' 48"	11.01
31	1023626.46	3505814.41	321° 58' 22"	2.97
32	1023628.8	3505812.58	51° 16' 59"	10.98
33	1023635.67	3505821.15	321° 51' 25"	4.5
26	1023639.21	3505818.37		

Земельный участок :3У22

Номер точки	X	Y	Дирекционный угол	Длина
1	1023891.99	3505891.95	51° 6' 14"	24.61
2	1023907.44	3505911.1	141° 3' 17"	9.72
3	1023899.88	3505917.21	140° 49' 50"	4.04
4	1023896.75	3505919.76	141° 7' 9"	15.39
5	1023884.77	3505929.42	141° 20' 25"	0.58
6	1023884.32	3505929.78	140° 45' 5"	1.98
7	1023882.79	3505931.03	51° 21' 4"	24.8
8	1023898.28	3505950.4	52° 37' 27"	0.91
9	1023898.83	3505951.12	51° 45' 58"	0.42
10	1023899.09	3505951.45	140° 51' 57"	30.37
11	1023875.53	3505970.62	231° 6' 54"	93.4
12	1023816.9	3505897.92	320° 41' 14"	15.48
13	1023828.88	3505888.11	320° 36' 38"	15.7
14	1023841.01	3505878.15	51° 7' 52"	16.68
15	1023851.48	3505891.14	51° 8' 39"	9.58
16	1023857.49	3505898.6	320° 40' 49"	8
17	1023863.68	3505893.53	230° 37' 50"	9.59
18	1023857.6	3505886.12	320° 39' 17"	23.11
19	1023875.47	3505871.47	51° 6' 32"	26.31
1	1023891.99	3505891.95		

Земельный участок :3У23

Номер точки	X	Y	Дирекционный угол	Длина
1	1023794,56	3505917,45	51° 7' 2"	72.26
2	1023839,92	3505973,7	140° 57' 21"	53.09
3	1023798,69	3506007,14	140° 57' 46"	53.09
4	1023757,45	3506040,58	141° 3' 18"	6.9
5	1023752,08	3506044,92	140° 58' 31"	8.83
6	1023745,22	3506050,48	142° 6' 54"	25.18
7	1023725,35	3506065,94	134° 2' 6"	4.62
8	1023722,14	3506069,26	140° 55' 21"	1.71
9	1023720,81	3506070,34	141° 4' 57"	11.81
10	1023711,62	3506077,76	140° 33' 16"	21.19
11	1023695,26	3506091,22	140° 29' 59"	18.74
12	1023680,8	3506103,14	140° 30' 43"	13.4
13	1023670,46	3506111,66	140° 19' 56"	2.13



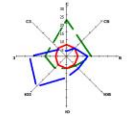
Номер точки	X	Y	Дирекционный угол	Длина
14	1023668,82	3506113,02	139° 45' 49"	3.41
15	1023666,22	3506115,22	140° 39' 28"	9.18
16	1023659,12	3506121,04	231° 30' 57"	11.22
17	1023652,14	3506112,26	230° 14' 37"	11.92
18	1023644,52	3506103,1	230° 16' 12"	9.7
19	1023638,32	3506095,64	230° 19' 56"	3.2
20	1023636,28	3506093,18	230° 3' 55"	23.87
21	1023620,96	3506074,88	229° 44' 28"	11.98
22	1023613,22	3506065,74	233° 9' 17"	9.27
23	1023607,66	3506058,32	230° 43' 40"	9.35
24	1023601,74	3506051,08	230° 57' 5"	11.05
25	1023594,78	3506042,5	320° 31' 49"	18.34
26	1023608,94	3506030,84	321° 44' 10"	1.81
27	1023610,36	3506029,72	320° 51' 24"	69.57
28	1023664,32	3505985,8	50° 4' 36"	18.7
29	1023676,32	3506000,14	349° 17' 3"	5.49
30	1023681,71	3505999,12	50° 22' 55"	12.51
31	1023689,69	3506008,76	320° 32' 57"	11.99
32	1023698,95	3506001,14	0° 0' 0"	0.01
33	1023698,96	3506001,14	50° 11' 40"	1.25
34	1023699,76	3506002,1	320° 45' 53"	11.19
35	1023708,43	3505995,02	230° 57' 38"	30.17
36	1023689,43	3505971,59	321° 3' 42"	9.64
37	1023696,93	3505965,53	320° 38' 12"	106.19
38	1023779,03	3505898,18	51° 8' 3"	24.75
1	1023794,56	3505917,45		

Земельный участок :3У23

Номер точки	X	Y	Дирекционный угол	Длина
1	1023794,56	3505917,45	51° 7' 2"	72.26
2	1023839,92	3505973,7	140° 57' 21"	53.09
3	1023798,69	3506007,14	140° 57' 46"	53.09
4	1023757,45	3506040,58	141° 3' 18"	6.9
5	1023752,08	3506044,92	140° 58' 31"	8.83
6	1023745,22	3506050,48	142° 6' 54"	25.18
7	1023725,35	3506065,94	134° 2' 6"	4.62
8	1023722,14	3506069,26	140° 55' 21"	1.71
9	1023720,81	3506070,34	141° 4' 57"	11.81
10	1023711,62	3506077,76	140° 33' 16"	21.19
11	1023695,26	3506091,22	140° 29' 59"	18.74
12	1023680,8	3506103,14	140° 30' 43"	13.4
13	1023670,46	3506111,66	140° 19' 56"	2.13
14	1023668,82	3506113,02	139° 45' 49"	3.41
15	1023666,22	3506115,22	140° 39' 28"	9.18
16	1023659,12	3506121,04	231° 30' 57"	11.22
17	1023652,14	3506112,26	230° 14' 37"	11.92
18	1023644,52	3506103,1	230° 16' 12"	9.7
19	1023638,32	3506095,64	230° 19' 56"	3.2
20	1023636,28	3506093,18	230° 3' 55"	23.87
21	1023620,96	3506074,88	229° 44' 28"	11.98
22	1023613,22	3506065,74	233° 9' 17"	9.27
23	1023607,66	3506058,32	230° 43' 40"	9.35
24	1023601,74	3506051,08	230° 57' 5"	11.05
25	1023594,78	3506042,5	320° 31' 49"	18.34

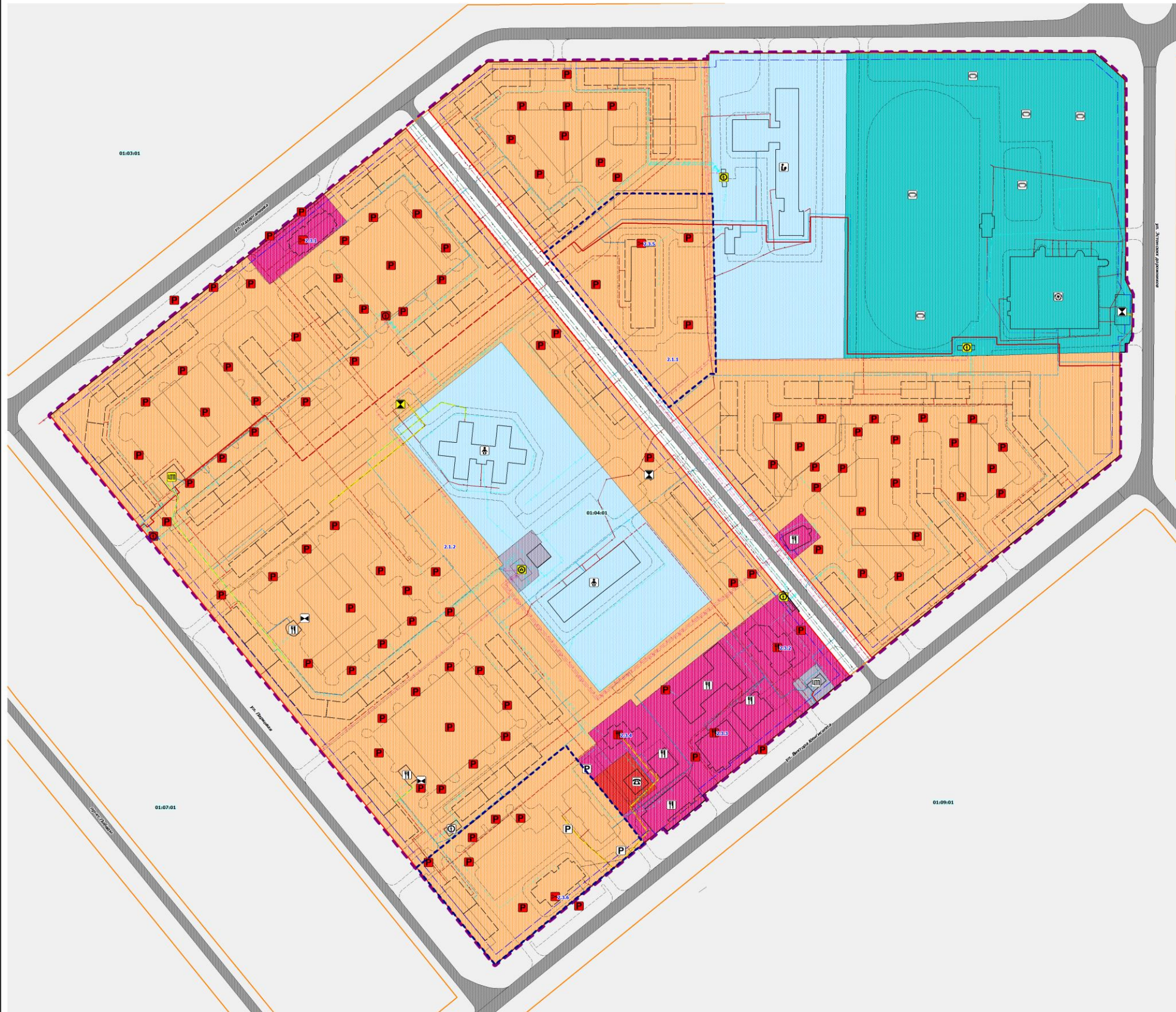
<b>Номер точки</b>	<b>X</b>	<b>Y</b>	<b>Дирекционный угол</b>	<b>Длина</b>
26	1023608,94	3506030,84	321° 44' 10"	1.81
27	1023610,36	3506029,72	320° 51' 24"	69.57
28	1023664,32	3505985,8	50° 4' 36"	18.7
29	1023676,32	3506000,14	349° 17' 3"	5.49
30	1023681,71	3505999,12	50° 22' 55"	12.51
31	1023689,69	3506008,76	320° 32' 57"	11.99
32	1023698,95	3506001,14	0° 0' 0"	0.01
33	1023698,96	3506001,14	50° 11' 40"	1.25
34	1023699,76	3506002,1	320° 45' 53"	11.19
35	1023708,43	3505995,02	230° 57' 38"	30.17
36	1023689,43	3505971,59	321° 3' 42"	9.64
37	1023696,93	3505965,53	320° 38' 12"	106.19
38	1023779,03	3505898,18	51° 8' 3"	24.75
1	1023794,56	3505917,45		



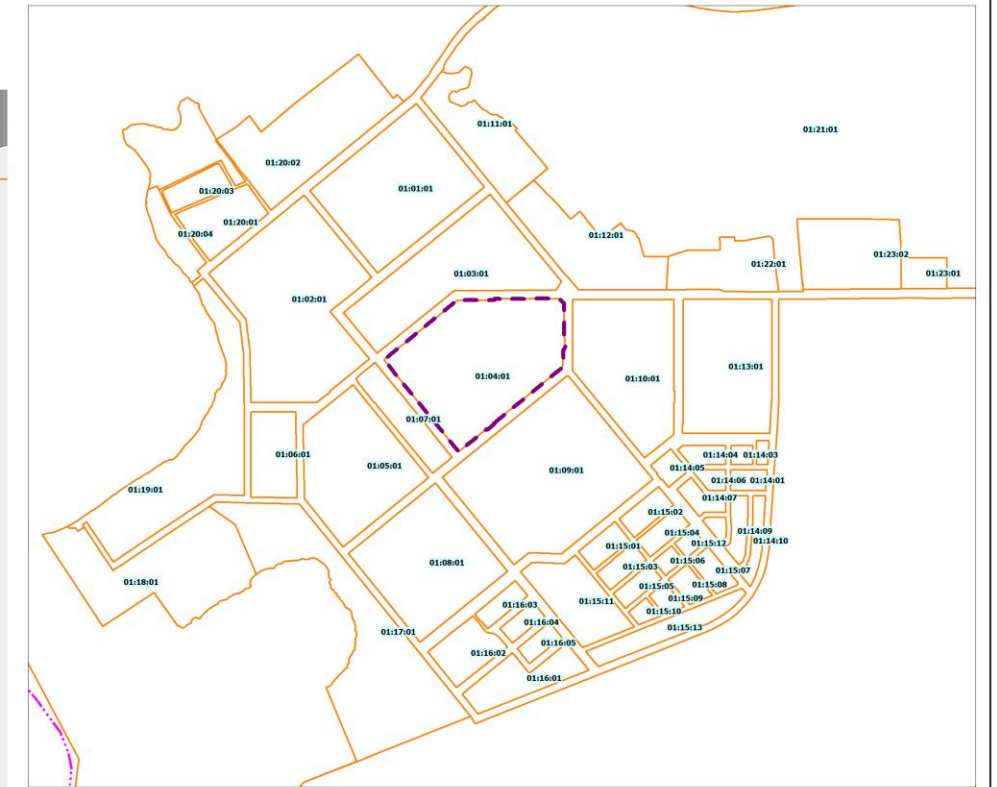


**ПРОЕКТ ВНЕСЕНИЯ ИЗМЕНЕНИЙ В ПРОЕКТ ПЛАНИРОВКИ И ПРОЕКТ МЕЖЕВАНИЯ ТЕРРИТОРИИ ЭЛЕМЕНТА ПЛАНИРОВОЧНОЙ СТРУКТУРЫ МИКРОРАЙОН №3 Г. ЛЯНТОР ГОРОДСКОГО ПОСЕЛЕНИЯ ЛЯНТОР**

**ЧЕРТЕЖ ПЛАНИРОВКИ ТЕРРИТОРИИ  
М 1:1000**



**СХЕМА РАСПОЛОЖЕНИЯ ЭЛЕМЕНТА ПЛАНИРОВОЧНОЙ СТРУКТУРЫ**



**УСЛОВНЫЕ ОБОЗНАЧЕНИЯ**

- Граница проекта планировки
- Границы внесения изменений
- 01.04.01** Номер элемента планировочной структуры (квартала)
- Линия отступа от красной линии в целях определения места допустимого размещения зданий, строений, сооружений
- Граница элемента планировочной структуры
- 2.4.5** Номер объекта в положении о характеристиках развития территории
- ГРАНИЦЫ ЕДИНИЦ АДМИНИСТРАТИВНО-ТЕРРИТОРИАЛЬНОГО ДЕЛЕНИЯ РОССИЙСКОЙ ФЕДЕРАЦИИ**
- ПЛАНИРУЕМЫЙ**
- Граница населенного пункта
- КРАСНЫЕ ЛИНИИ**
- Красные линии
- УСТАНОВЛИВАЕМЫЙ**
- Красные линии
- ПОДЛЕЖАЩИЙ ОТМЕНЕ**
- Красные линии
- ЗДАНИЯ И СООРУЖЕНИЯ**
- СУЩЕСТВУЮЩИЙ**
- Жилые, общественные, нежилые
- ПЛАНИРУЕМЫЙ К РАЗМЕЩЕНИЮ**
- Жилые, общественные, нежилые
- ОБЪЕКТЫ СОЦИАЛЬНОЙ ИНФРАСТРУКТУРЫ, ОТДЫХА И ТУРИЗМА, САНАТОРНО-КУРОРТНОГО НАЗНАЧЕНИЯ**
- МЕСТНОЕ ЗНАЧЕНИЕ МУНИЦИПАЛЬНОГО РАЙОНА**
- Объекты образования и науки
- Дошкольная образовательная организация
- Образовательная организация
- Объекты физической культуры и массового спорта
- Спортивное сооружение
- ИНОЕ ЗНАЧЕНИЕ**
- Объекты физической культуры и массового спорта
- Объект спорта, включающий раздельно нормируемые спортивные сооружения (объекты) (в т. ч. физкультурно-оздоровительный комплекс)
- прочие объекты обслуживания
- Административное здание
- Объекты торговли, общественного питания
- Объекты торговли, общественного питания
- Непроизводственные объекты коммунально-бытового обслуживания и предоставления персональных услуг

**ОБЪЕКТЫ ТРУБОПРОВОДНОГО ТРАНСПОРТА И ИНЖЕНЕРНОЙ ИНФРАСТРУКТУРЫ**

- МЕСТНОЕ ЗНАЧЕНИЕ ПОСЕЛЕНИЯ**
- Объекты водопроводения
- Существующий, реконструируемый, строящийся
- Канализационная насосная станция (КНС)
- ПЛАНИРУЕМЫЙ К РЕКОНСТРУЦИИ**
- Канализационная насосная станция (КНС)
- СЕТИ ВОДОСНАБЖЕНИЯ**
- Существующий, реконструируемый, строящийся
- Канализация самотечная
- Канализация напорная
- ПЛАНИРУЕМЫЙ К РАЗМЕЩЕНИЮ**
- Канализация самотечная
- Канализация напорная
- Канализация дождевая самотечная закрытая
- ПЛАНИРУЕМЫЙ К РЕКОНСТРУЦИИ**
- Канализация самотечная
- Канализация напорная
- СЕТИ ВОДОСНАБЖЕНИЯ**
- Существующий, реконструируемый, строящийся
- Водопровод
- ПЛАНИРУЕМЫЙ К РАЗМЕЩЕНИЮ**
- Водопровод
- ПЛАНИРУЕМЫЙ К РЕКОНСТРУЦИИ**
- Водопровод
- СЕТИ ЭЛЕКТРОСНАБЖЕНИЯ**
- Существующий, реконструируемый, строящийся
- Линия связи
- ПЛАНИРУЕМЫЙ К РАЗМЕЩЕНИЮ**
- Линия связи
- Объекты теплоснабжения**
- Существующий, реконструируемый, строящийся
- Центральный тепловой пункт (ЦТП)
- ПЛАНИРУЕМЫЙ К РЕКОНСТРУЦИИ**
- Центральный тепловой пункт (ЦТП)
- СЕТИ ТЕПЛОСНАБЖЕНИЯ**
- Существующий, реконструируемый, строящийся
- Теплопровод магистральный
- Теплопровод распределительный (квартальный)
- ПЛАНИРУЕМЫЙ К РАЗМЕЩЕНИЮ**
- Теплопровод магистральный
- Теплопровод распределительный (квартальный)

**ЭЛЕКТРИЧЕСКИЕ ПОДСТАЦИИ**

- Существующий, реконструируемый, строящийся
- Трансформаторная подстанция (ТП)
- ПЛАНИРУЕМЫЙ К РАЗМЕЩЕНИЮ**
- Трансформаторная подстанция (ТП)
- ПЛАНИРУЕМЫЙ К РЕКОНСТРУЦИИ**
- Трансформаторная подстанция (ТП)
- Распределительный пункт (РП)
- Линии электропередачи (ЛЭП)**
- Существующий, реконструируемый, строящийся
- Линии электропередачи 10 кВ
- Линии электропередачи 0,4 кВ
- ПЛАНИРУЕМЫЙ К РАЗМЕЩЕНИЮ**
- Линии электропередачи 10 кВ
- Линии электропередачи 0,4 кВ

**ГРАНИЦЫ ЗОН ПЛАНИРУЕМОГО РАЗМЕЩЕНИЯ ОБЪЕКТОВ КАПИТАЛЬНОГО СТРОИТЕЛЬСТВА**

- ПЛАНИРУЕМЫЙ**
- Среднетяжелой жилой застройки
- Административно-делового назначения
- Торговли и общественного питания
- Учебно-образовательного назначения
- Инженерной инфраструктуры
- Спортивного назначения

**ОБЪЕКТЫ УЛИЧНО-ДОРОЖНОЙ СЕТИ**

- Улично-дорожная сеть
- Проезды

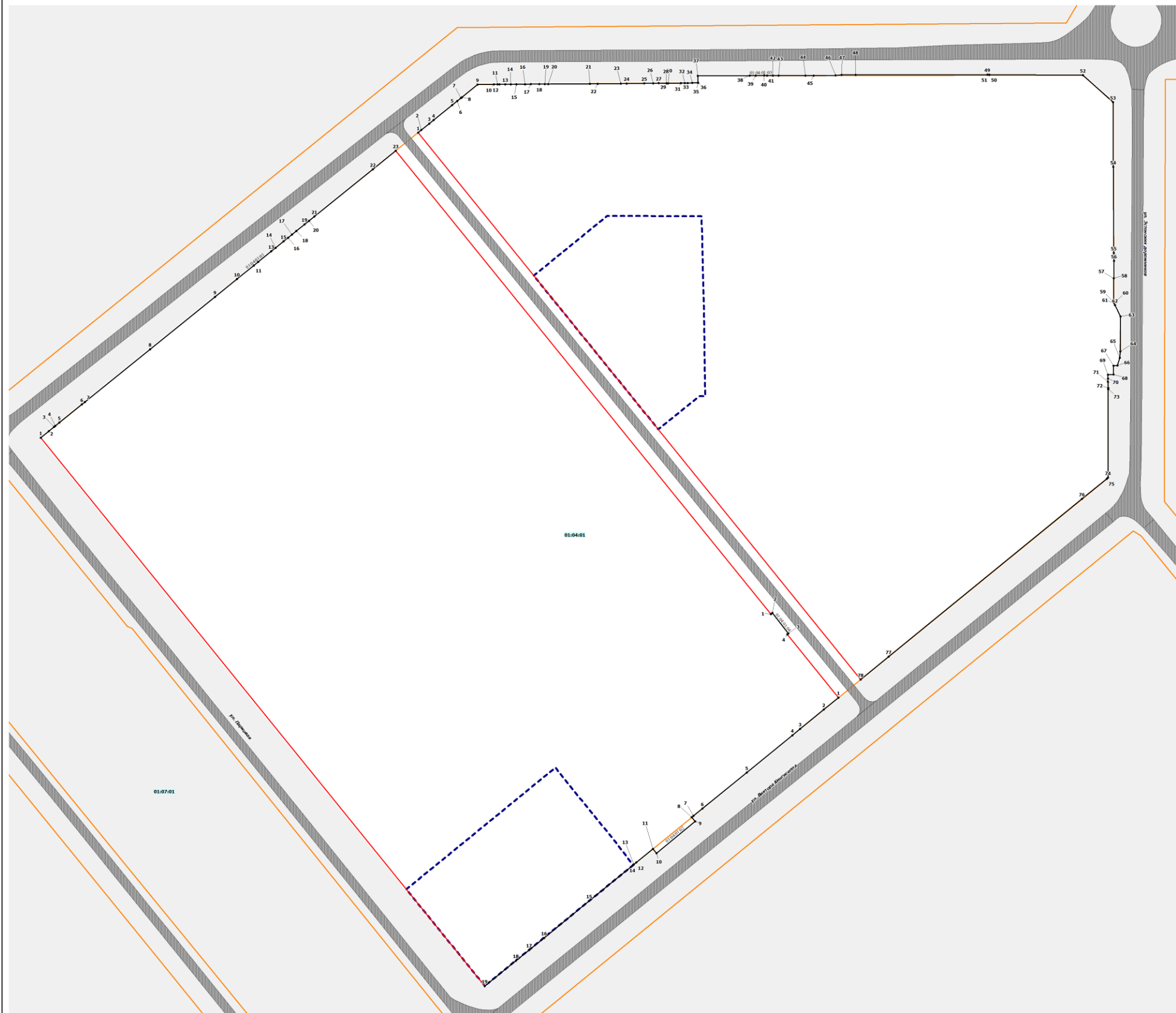
**ОБЪЕКТЫ ТРАНСПОРТНОЙ ИНФРАСТРУКТУРЫ**

- ИНОЕ ЗНАЧЕНИЕ**
- Объекты обслуживания и хранения автомобильного транспорта
- Существующий, реконструируемый, строящийся
- Стопка (парковка) автомобилей
- ПЛАНИРУЕМЫЙ К РАЗМЕЩЕНИЮ**
- Стопка (парковка) автомобилей





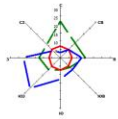
**ПРОЕКТ ВНЕСЕНИЯ ИЗМЕНЕНИЙ В ПРОЕКТ ПЛАНИРОВКИ И ПРОЕКТ МЕЖЕВАНИЯ ТЕРРИТОРИИ ЭЛЕМЕНТА ПЛАНИРОВОЧНОЙ СТРУКТУРЫ МИКРОРАЙОН №3 Г. ЛЯНТОР  
 ГОРОДСКОГО ПОСЕЛЕНИЯ ЛЯНТОР  
 ЧЕРТЕЖ КРАСНЫХ ЛИНИЙ  
 М 1:1000**



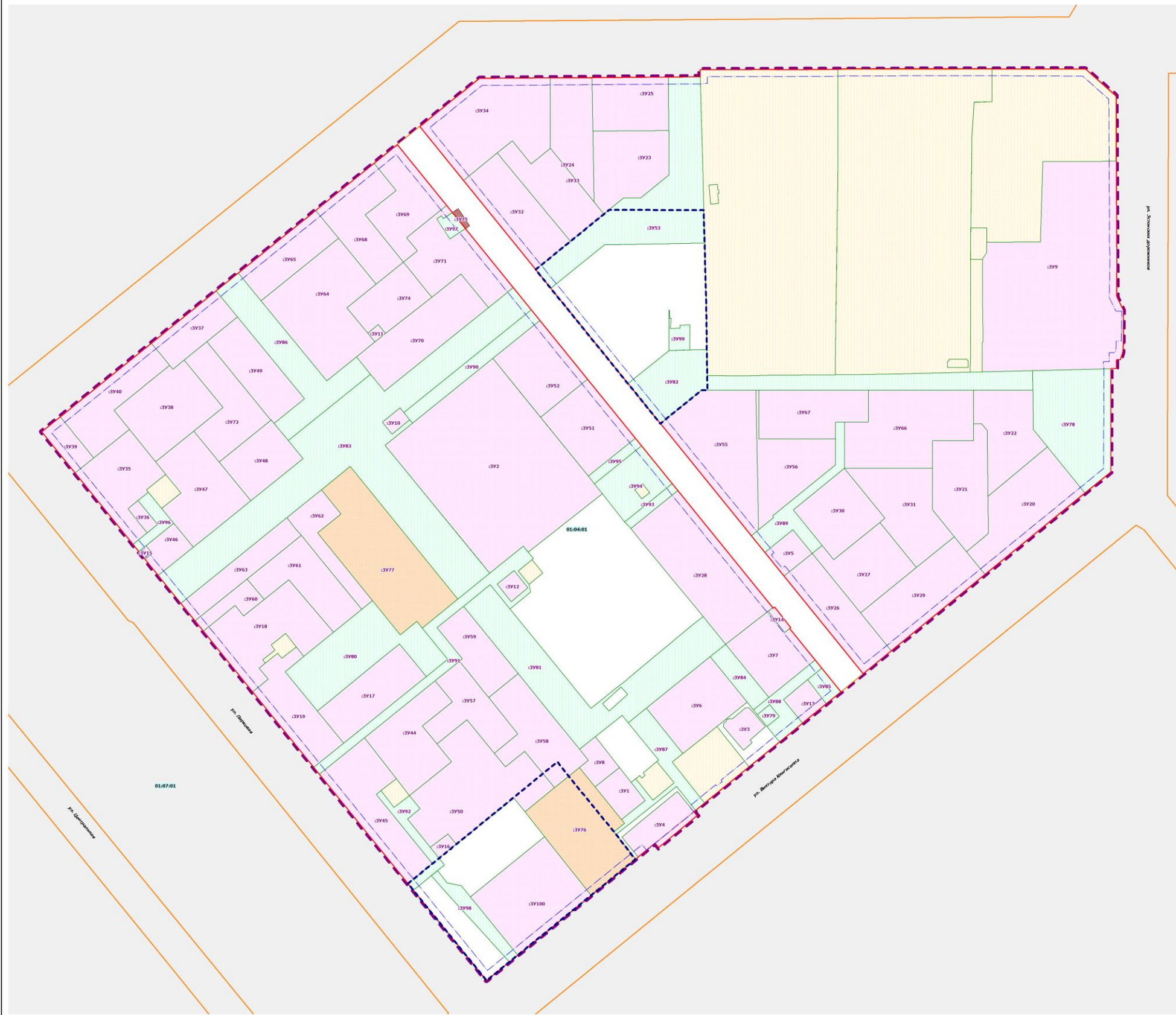
**СХЕМА РАСПОЛОЖЕНИЯ ЭЛЕМЕНТА ПЛАНИРОВОЧНОЙ СТРУКТУРЫ**



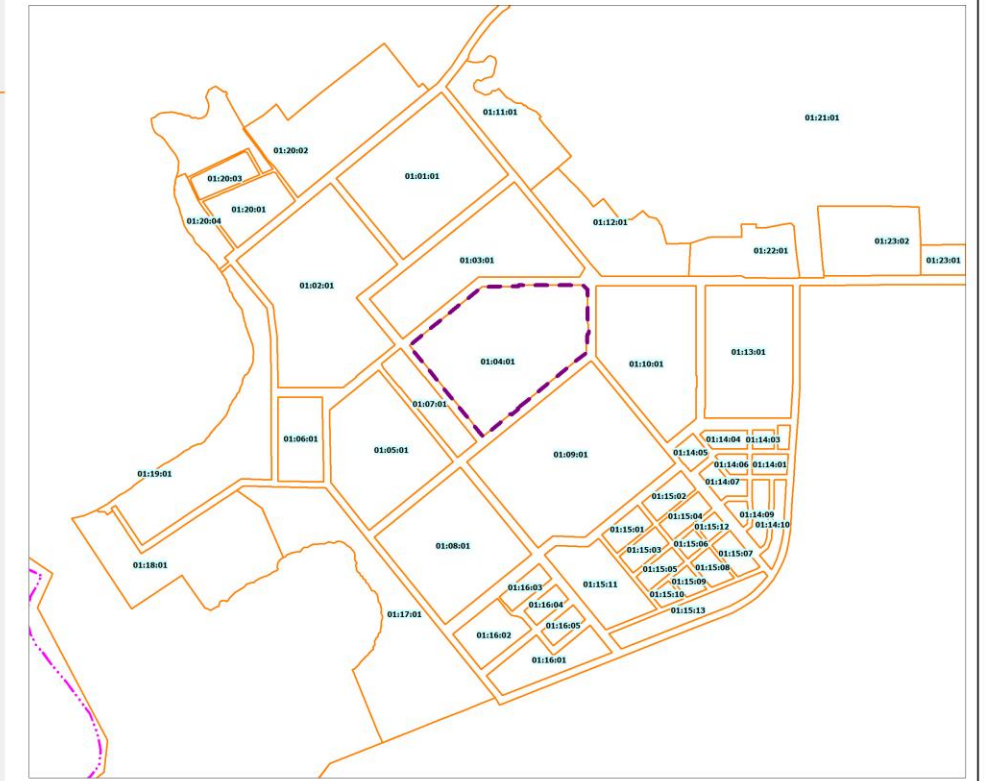
- УСЛОВНЫЕ ОБОЗНАЧЕНИЯ**
- Граница населенного пункта
  - Граница проекта планировки
  - Границы внесения изменений
  - Граница элемента планировочной структуры (квартала)
  - 01:04:01 Номер элемента планировочной структуры (квартала)
- КРАСНЫЕ ЛИНИИ**
- Действующий Красные линии
  - Устанавливаемый Красные линии
- УСТАНАВЛИВАЕМЫЙ**
- 1 Номер поворотной точки
- ОБЪЕКТЫ УЛИЧНО-ДОРОЖНОЙ СЕТИ**
- Улично-дорожная сеть



**ПРОЕКТ ВНЕСЕНИЯ ИЗМЕНЕНИЙ В ПРОЕКТ ПЛАНИРОВКИ И ПРОЕКТ МЕЖЕВАНИЯ ТЕРРИТОРИИ ЭЛЕМЕНТА ПЛАНИРОВОЧНОЙ СТРУКТУРЫ МИКРОРАЙОН №3 Г. ЛЯНТОР  
ГОРОДСКОГО ПОСЕЛЕНИЯ ЛЯНТОР  
ЧЕРТЕЖ МЕЖЕВАНИЯ ТЕРРИТОРИИ (1 ЭТАП)  
М 1:1000**

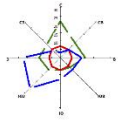


**СХЕМА РАСПОЛОЖЕНИЯ ЭЛЕМЕНТА ПЛАНИРОВОЧНОЙ СТРУКТУРЫ**

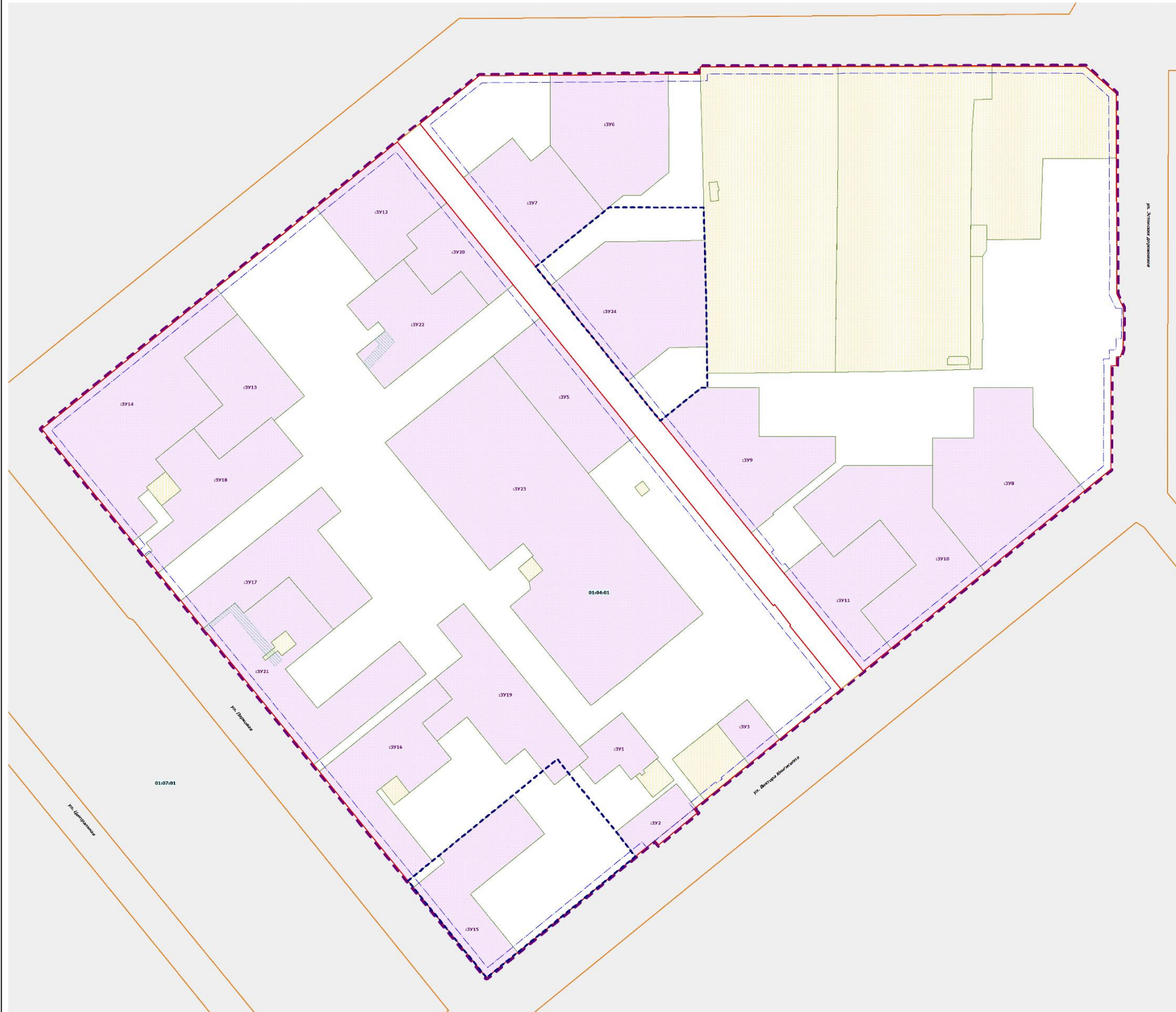


- УСЛОВНЫЕ ОБОЗНАЧЕНИЯ ГРАНИЦЫ И ТЕРРИТОРИИ**
- Граница населенного пункта
  - Границы проекта планировки
  - Границы внесения изменений
  - Граница элемента планировочной структуры (квартала)
  - 01:04:01** Номер элемента планировочной структуры (квартала)
  - Красные линии, утвержденные в составе проекта планировки
  - Линии отступа от красных линий
  - Границы образуемых земельных участков, которые после образования будут относиться к территории общего пользования
  - Границы образуемых земельных участков, предполагаемых к изъятию для государственных или муниципальных нужд
  - Границы образуемых земельных участков
  - Границы существующих (сохраняемых) земельных участков
  - Границы образуемых земельных участков, которые после образования будут относиться к инвентарю общего пользования
  - Условные номера образуемых земельных участков





**ПРОЕКТ ВНЕСЕНИЯ ИЗМЕНЕНИЙ В ПРОЕКТ ПЛАНИРОВКИ И ПРОЕКТ МЕЖЕВАНИЯ ТЕРРИТОРИИ ЭЛЕМЕНТА ПЛАНИРОВОЧНОЙ СТРУКТУРЫ МИКРОРАЙОН №3 Г. ЛЯНТОР  
ГОРОДСКОГО ПОСЕЛЕНИЯ ЛЯНТОР  
ЧЕРТЕЖ МЕЖЕВАНИЯ ТЕРРИТОРИИ (2 ЭТАП)  
М 1:1000**



**СХЕМА РАСПОЛОЖЕНИЯ ЭЛЕМЕНТА ПЛАНИРОВОЧНОЙ СТРУКТУРЫ**



- УСЛОВНЫЕ ОБОЗНАЧЕНИЯ ГРАНИЦЫ И ТЕРРИТОРИИ**
- Граница населенного пункта
  - Граница проекта планировки
  - Границы внесения изменений
  - Граница элемента планировочной структуры (квартала)
  - Номер элемента планировочной структуры (квартала)
  - Красные линии, утвержденные в составе проекта планировки
  - Линии отступа от красных линий
  - Для прохода или проезда через земельный участок
  - Границы образуемых земельных участков
  - Границы существующих (сохраняемых) земельных участков
  - Условные номера образуемых земельных участков

ПРОЕКТ ВНЕСЕНИЯ ИЗМЕНЕНИЙ В ПРОЕКТ ПЛАНИРОВКИ И ПРОЕКТ МЕЖЕВАНИЯ ТЕРРИТОРИИ ЭЛЕМЕНТА ПЛАНИРОВОЧНОЙ СТРУКТУРЫ МИКРОРАЙОН №3 Г. ЛЯНТОР ГОРОДСКОГО ПОСЕЛЕНИЯ ЛЯНТОР			
ЧЕРТЕЖ МЕЖЕВАНИЯ ТЕРРИТОРИИ (2 ЭТАП)			
Масштаб:	М 1:1000	Разработчик проекта:	ООО «С.П.С.
Исполнитель:	ООО «С.П.С.	Инженер-проектировщик:	Соловьев С.А.
Дата:		Лист:	1 из 2