

Приложение 1 к постановлению
Администрации городского
поселения Лянтор
от « » октября 2024 года №

Изменения в приложение 1 к Постановлению

1. В таблице «1 этап межевания» пункта 3.2 приложения к постановлению исключить следующие строки:

:ЗУ17	Перераспределение земельного участка и земель, государственная или муниципальная собственность на которые не разграничена	86:03:0100114:111	2182	Среднеэтажная жилая застройка
:ЗУ18	Перераспределение земельного участка и земель, государственная или муниципальная собственность на которые не разграничена	86:03:0100114:75	3091	Среднеэтажная жилая застройка
:ЗУ19	Перераспределение земельного участка и земель, государственная или муниципальная собственность на которые не разграничена	86:03:0100114:79	2117	Среднеэтажная жилая застройка

2. В таблице «1 этап межевания» пункта 3.2 приложения к постановлению строку:

:ЗУ80	Перераспределение земельного участка и земель, государственная или муниципальная собственность на которые не разграничена	86:03:0100114:71	3439	Благоустройство территории
-------	---	------------------	------	----------------------------

заменить строкой:

:ЗУ80	Образование земельных участков из земель или земельных участков, находящихся в государственной или муниципальной собственности	-	495	Благоустройство территории
-------	--	---	-----	----------------------------

3. Таблицу «1 этап межевания» пункта 3.2 приложения к постановлению дополнить строкой следующего содержания:

:ЗУ101	Перераспределение земельных участков и земель, государственная собственность на которые не разграничена	86:03:0100114:1447, 86:03:0100114:71	10334	Среднеэтажная жилая застройка
--------	---	---	-------	-------------------------------

4. В таблице «2 этап межевания» пункта 3.2 приложения к постановлению строку:

:ЗУ21	Объединение земельных участков	:ЗУ17, :ЗУ18, :ЗУ19 (1 этап)	7390	Среднеэтажная жилая застройка
-------	--------------------------------	------------------------------	------	-------------------------------

заменить строкой:

:ЗУ21	Объединение земельных участков	:ЗУ101 (1 этап), 86:03:0100114:29	10522	Среднеэтажная жилая застройка
-------	--------------------------------	-----------------------------------	-------	-------------------------------

5. В приложении к чертежу межевания территории в части 1 этапа таблицу «Земельный участок :ЗУ80» изложить в следующей редакции:

Земельный участок :ЗУ80

Номер точки	X	Y	Дирекционный угол	Длина
1	1023636,71	3505910,97	49° 26' 57"	18.41
2	1023648,68	3505924,96	49° 19' 56"	0.94
3	1023649,29	3505925,67	140° 58' 40"	25.94
4	1023629,14	3505942,00	230° 53' 19"	19.23
5	1023617,01	3505927,08	320° 54' 28"	16.35
6	1023629,70	3505916,77	320° 29' 18"	3.99
7	1023632,78	3505914,23	320° 19' 25"	5.11
1	1023636,71	3505910,97		

6. Приложение к чертежу межевания территории «Ведомость координат поворотных точек» в части 1 этапа дополнить таблицей «Земельный участок :ЗУ101» следующего содержания:

Земельный участок :ЗУ101

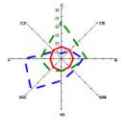
Номер точки	X	Y	Дирекционный угол	Длина
1				
1	1023648,16	3505862,15	50° 57' 11"	25.43
2	1023664,18	3505881,90	50° 58' 50"	9.7
3	1023670,29	3505889,44	140° 57' 17"	30.88
4	1023646,31	3505908,89	50° 57' 43"	14.91
5	1023655,70	3505920,47	140° 57' 08"	6.0
6	1023651,04	3505924,25	140° 56' 35"	2.25
7	1023649,29	3505925,67	229° 19' 56"	0.94
8	1023648,68	3505924,96	229° 26' 57"	18.41
9	1023636,71	3505910,97	140° 19' 25"	5.11
10	1023632,78	3505914,23	140° 29' 18"	3.99
11	1023629,70	3505916,77	140° 29' 18"	16.35
12	1023617,01	3505927,08	230° 59' 05"	3.53
13	1023614,79	3505924,34	231° 09' 51"	70.72
14	1023570,44	3505869,25	231° 16' 02"	27.01
15	1023553,54	3505848,18	320° 58' 12"	64.31
16	1023603,50	3505807,68	321° 02' 38"	3.63
17	1023606,32	3505805,40	320° 58' 08"	54.74
18	1023648,84	3505770,93	51° 05' 14"	28.67
19	1023666,85	3505793,24	141° 00' 00"	9.47
20	1023659,49	3505799,20	51° 05' 20"	18.53
21	1023671,13	3505813,62	51° 04' 32"	21.98
22	1023684,94	3505830,72	139° 28' 39"	44.11

23	1023651,41	3505859,38	139° 33' 31"	4.27
1	1023648,16	3505862,15		
1.1				
24	1023637,88	3505835,98	231° 29' 29"	13.01
25	1023629,78	3505825,80	321° 56' 07"	4.51
26	1023633,33	3505823,02	231° 24' 47"	11.01
27	1023626,46	3505814,41	321° 58' 21"	2.97
28	1023628,80	3505812,58	51° 16' 59"	10.98
29	1023635,67	3505821,15	321° 51' 25"	4.5
30	1023639,21	3505818,37	51° 36' 33"	12.96
31	1023647,26	3505828,53	141° 32' 30"	11.98
24	1023637,88	3505835,98		

7. В приложении к чертежу межевания территории в части 2 этапа таблицу «Земельный участок :ЗУ21» изложить в следующей редакции:

Земельный участок :ЗУ21

Номер точки	X	Y	Дирекционный угол	Длина
1	1023648,16	3505862,15	50° 57' 11"	25.43
2	1023664,18	3505881,90	50° 58' 50"	9.7
3	1023670,29	3505889,44	140° 57' 17"	30.88
4	1023646,31	3505908,89	50° 57' 43"	14.91
5	1023655,70	3505920,47	140° 57' 08"	6.0
6	1023651,04	3505924,25	140° 56' 35"	2.25
7	1023649,29	3505925,67	229° 19' 56"	0.94
8	1023648,68	3505924,96	229° 26' 57"	18.41
9	1023636,71	3505910,97	140° 19' 25"	5.11
10	1023632,78	3505914,23	140° 29' 18"	3.99
11	1023629,70	3505916,77	140° 29' 18"	16.35
12	1023617,01	3505927,08	230° 59' 05"	3.53
13	1023614,79	3505924,34	231° 09' 51"	70.72
14	1023570,44	3505869,25	231° 16' 02"	27.01
15	1023553,54	3505848,18	320° 58' 12"	64.31
16	1023603,50	3505807,68	321° 02' 38"	3.63
17	1023606,32	3505805,40	320° 58' 08"	54.74
18	1023648,84	3505770,93	51° 05' 14"	28.67
19	1023666,85	3505793,24	141° 00' 00"	9.47
20	1023659,49	3505799,20	51° 05' 20"	18.53
21	1023671,13	3505813,62	51° 04' 32"	21.98
22	1023684,94	3505830,72	139° 28' 39"	44.11
23	1023651,41	3505859,38	139° 33' 31"	4.27
1	1023648,16	3505862,15		



**ПРОЕКТ ВНЕСЕНИЯ ИЗМЕНЕНИЙ В ПРОЕКТ ПЛАНИРОВКИ И ПРОЕКТ МЕЖЕВАНИЯ ТЕРРИТОРИИ ЭЛЕМЕНТА ПЛАНИРОВОЧНОЙ СТРУКТУРЫ МИКРОРАЙОН №3 Г. ЛЯНТОР
ГОРОДСКОГО ПОСЕЛЕНИЯ ЛЯНТОР
ЧЕРТЕЖ МЕЖЕВАНИЯ ТЕРРИТОРИИ (1 ЭТАП)
М 1:1000**

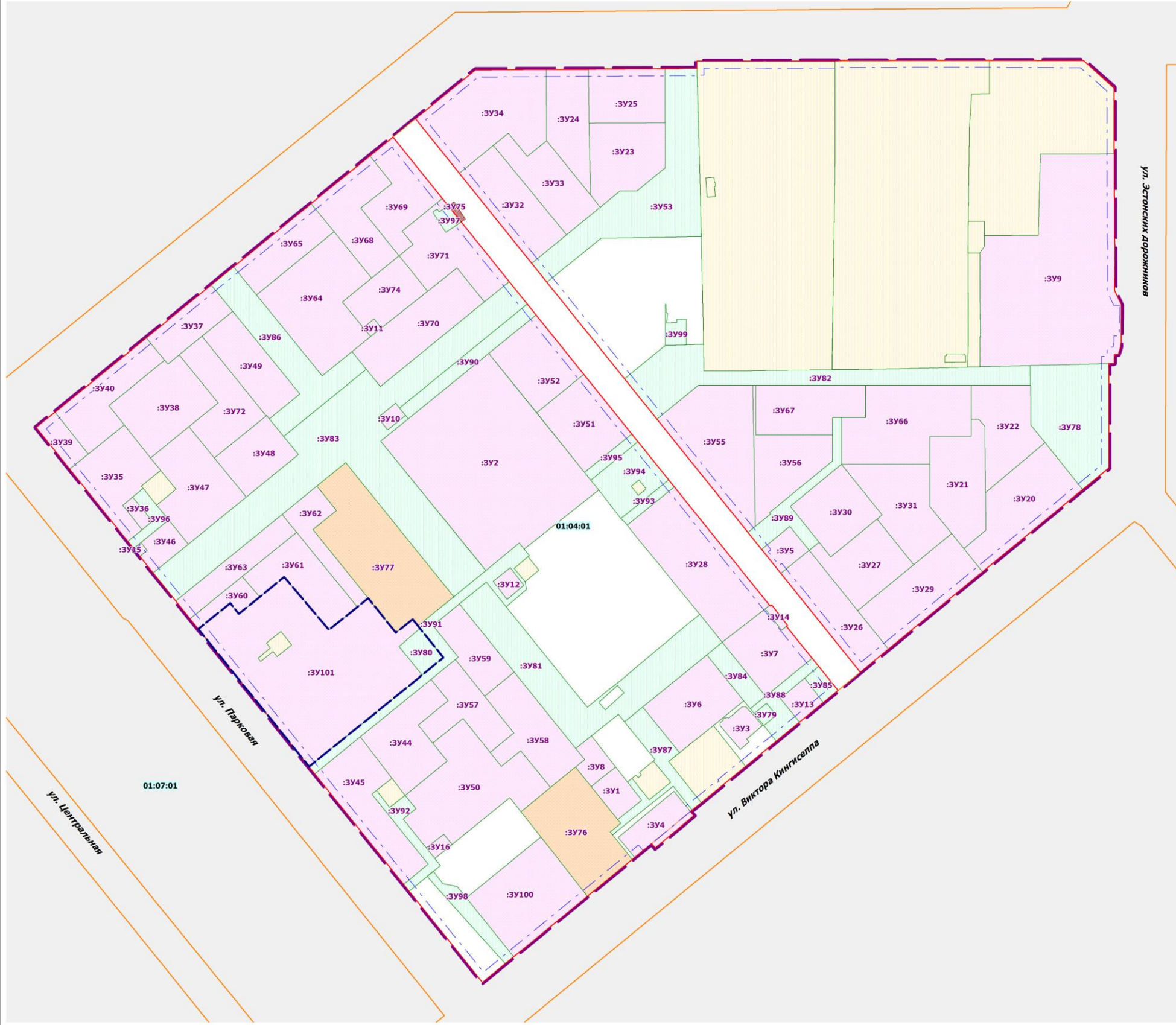
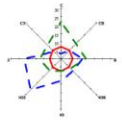


СХЕМА РАСПОЛОЖЕНИЯ ЭЛЕМЕНТА ПЛАНИРОВОЧНОЙ СТРУКТУРЫ



- УСЛОВНЫЕ ОБОЗНАЧЕНИЯ ГРАНИЦЫ И ТЕРРИТОРИИ**
- Граница населенного пункта
 - Граница проекта планировки
 - Граница внесения изменений
 - Граница элемента планировочной структуры (квартала)
 - 01:04:01** Номер элемента планировочной структуры (квартала)
 - Красные линии, утвержденные в составе проекта планировки
 - Линии отступа от красных линий
 - Границы образуемых земельных участков, которые после образования будут относиться к территориям общего пользования
 - Границы образуемых земельных участков, предлагаемых к изъятию для государственных или муниципальных нужд
 - Границы образуемых земельных участков
 - Границы существующих (сохраняемых) земельных участков
 - Границы образуемых земельных участков, которые после образования будут относиться к нештучному общему пользованию
 - :ЗУ1



**ПРОЕКТ ВНЕСЕНИЯ ИЗМЕНЕНИЙ В ПРОЕКТ ПЛАНИРОВКИ И ПРОЕКТ МЕЖЕВАНИЯ ТЕРРИТОРИИ ЭЛЕМЕНТА ПЛАНИРОВОЧНОЙ СТРУКТУРЫ МИКРОРАЙОН №3 Г. ЛЯНТОР
ГОРОДСКОГО ПОСЕЛЕНИЯ ЛЯНТОР
ЧЕРТЕЖ МЕЖЕВАНИЯ ТЕРРИТОРИИ (2 ЭТАП)
М 1:1000**

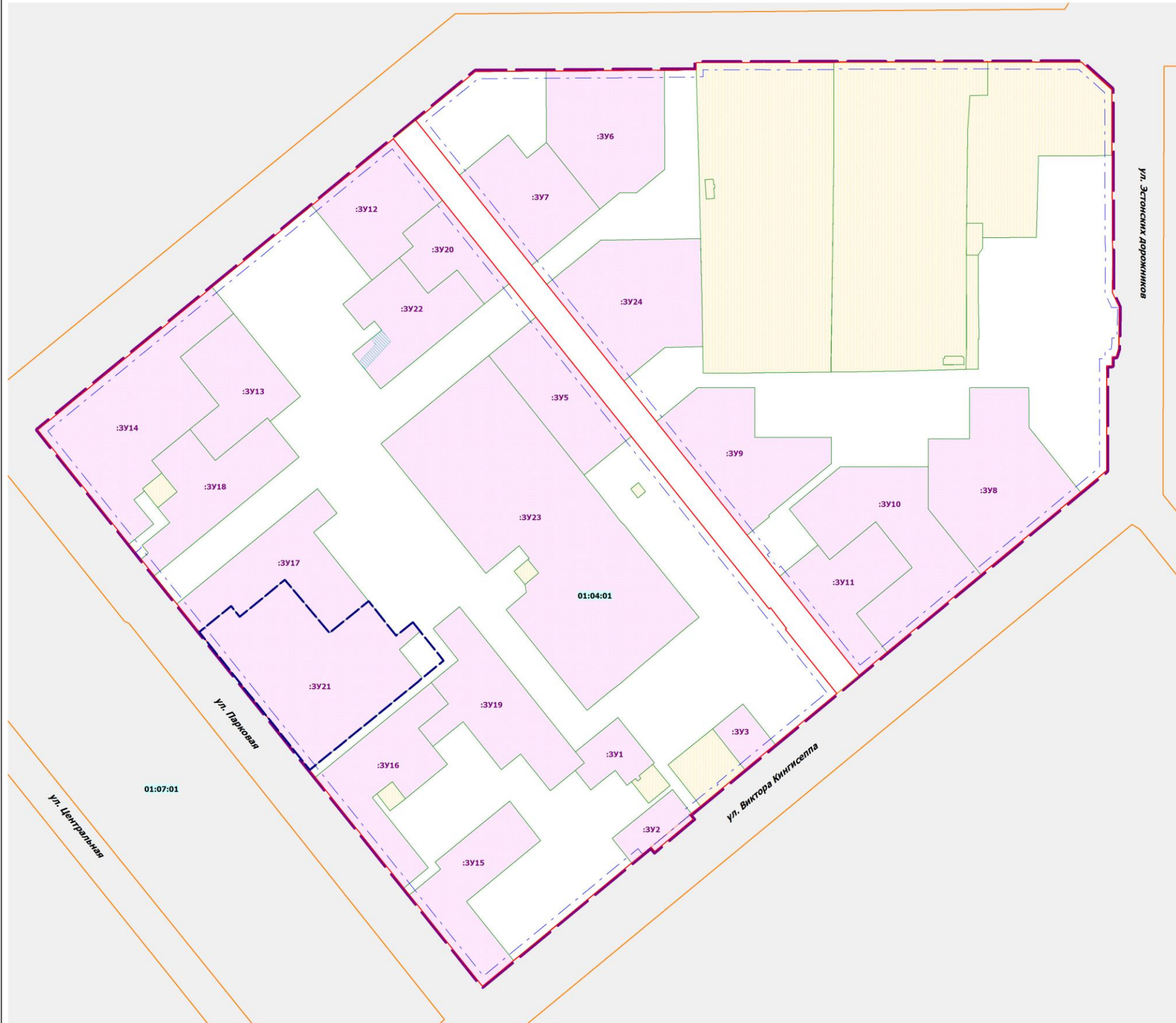
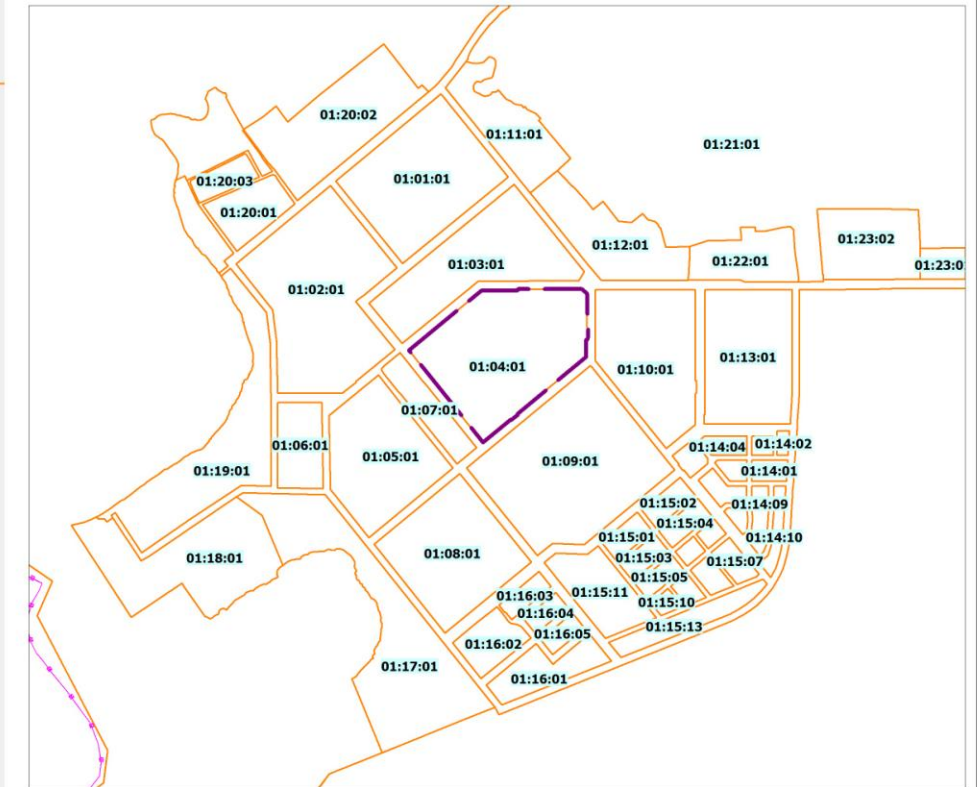


СХЕМА РАСПОЛОЖЕНИЯ ЭЛЕМЕНТА ПЛАНИРОВОЧНОЙ СТРУКТУРЫ



- УСЛОВНЫЕ ОБОЗНАЧЕНИЯ ГРАНИЦЫ И ТЕРРИТОРИИ**
- Граница населенного пункта
 - Граница проекта планировки
 - Границы внесения изменений
 - Граница элемента планировочной структуры (квартала)
 - Номер элемента планировочной структуры (квартала)
 - Красные линии, утвержденные в составе проекта планировки
 - Линии отступа от красных линий
 - Для прохода или проезда через земельный участок
 - Границы образуемых земельных участков
 - Границы существующих (сохраненных) земельных участков
 - Условные номера образуемых земельных участков

ПРОЕКТ ВНЕСЕНИЯ ИЗМЕНЕНИЙ В ПРОЕКТ ПЛАНИРОВКИ И ПРОЕКТ МЕЖЕВАНИЯ ТЕРРИТОРИИ ЭЛЕМЕНТА ПЛАНИРОВОЧНОЙ СТРУКТУРЫ МИКРОРАЙОН №3 Г. ЛЯНТОР ГОРОДСКОГО ПОСЕЛЕНИЯ ЛЯНТОР		
ЧЕРТЕЖ МЕЖЕВАНИЯ ТЕРРИТОРИИ (2 ЭТАП)		
Масштаб: М 1:1000	Разработчик проекта: Дудкина И.А.	
Дата проекта: 03.09.2024	Выполнитель: 2 этап	